



Souřadnicový systém: S-JTSK
Výškový systém: Bpv

	ROAD-TRAFFIC s.r.o. Husova 220 742 83 Klimkovice Česká republika	ID schránky: ykpas86 IČ: 099 73 338 DIČ: CZ09973338 email: info@road-traffic.cz www.road-traffic.cz
---	--	---

STAVEBNÍK: 	Kraj Vysočina Žižkova 1882/57 586 01 Jihlava	ID schránky: ksab3eu IČ: 70890749 DIČ: CZ 70890749 email: posta@kr-vysocina.cz www.kr-vysocina.cz
--	---	---

SPRÁVCE: Krajská správa a údržba silnic Vysočiny 	Krajská správa a údržba silnic Vysočiny, příspěvková organizace Kosovská 1122/16, 586 01 Jihlava	ID schránky: 3qdn8g IČ: 00090450 DIČ: CZ00090450 email: ksusv@ksusv.cz www.ksusv.cz
--	---	---

HLAVNÍ INŽENÝR PROJEKTU	doc. Ing. Jan PETRŮ, Ph.D.	JEDNATEL SPOLEČNOSTI	doc. Ing. Jan PETRŮ, Ph.D.
ZODPOVĚDNÝ PROJEKTANT	VYPRACOVAL	KONTROLOVAL	
Ing. Michal Kostecký	Kamila Grygarová	Ing. Jiří Doležel, Ph.D.	
KRAJ: VYSOČINA	POVĚŘENÝ OÚ: HAVLÍČKŮV BROD	OBEC: HAVLÍČKŮV BROD	
NÁZEV AKCE: "REKONSTRUKCE III/34719 PERKNOV - MOST EV.Č.34719-1"		ČÍSLO ZAKÁZKY	24-015
		STUPEŇ	PDPS
		DATUM	PROSINEC 2025
		FORMÁT	A4
STAVEBNÍ OBJEKT:		MĚŘÍTKO	-
PŘÍLOHA: DOKLADY - STANOVISKA DOTČ. ORGÁNŮ		ČÁST:	ČÍSLO PŘÍLOHY:

Rekonstrukce III/34719 Perknov – most ev. č. 34719-1

Doklady				
1	Závazná stanoviska dotčených org			
1-1	MO	MO 415283/2025-1322	07.05.2025	07.05.2030
1-2	Krajské ředitelství policie kraje Vysočina, DI	KRPJ-45550-2/ČJ-2025-161606-MULL	16.04.2025	
1-3	Povodí Vltavy	PVL-24173/2025/240-Do	15.05.2025	15.05.2027
1-4	Kraj Vysočina, odbor dopravy	KUJI 44037/2025	27.05.2025	
1-5	Havlíčkův Brod, KS	Z/2025/100847, R/2025/102562	21.08.2025	
1-6	Lesy ČR, lesní správce LS Ledeč n. S.	LCR155/001807/2025	19.06.2025	
1-7	Krajská Hygienická stanice kraje Vysočina se sídlem v Jihlavě	KHSV/23741/2025/HB/HOK/Liš	18.11.2025	
2 1	Stanoviska vlastníků a správců dopravní a technické infrastr			
2 1-1	VaK Havlíčkův Brod	VAK/V/2025/0563 (VAK/aveti/2024/0797	11.04.2025	11.04.2026
2-2	Vyjádření vlastníků a správců dopravní a te			
2 2-1	CETIN a.s.	149508/25	29.05.2025	29.05.2027
2 2-2	ČD Telematika a.s.	3202411931	20.05.2024	20.05.2026
2 2-3	ČD Telematika a.s.	2202411931	20.05.2026	20.05.2026
2 2-4	ČEZ Distribuce a.s.	102345128	29.05.2025	29.11.2025
2 2-5	ČEZ Telco Infrastructure a.s.	1100249095	29.05.2025	29.05.2026
2 2-6	ČEZ Telco Pro Services a.s.	201880605	29.05.2025	29.05.2026
2 2-7	ČEZ ICT Services a.s.	700982169	29.05.2025	29.05.2026
2 2-8	GasNet a.s (GridServices)	5003336597	29.05.2025	29.05.2027
2 2-9	Město Havlíčkův Brod	56493/2024/muhb	24.06.2024	neuvedeno
2 2-10	Ministerstvo obrany	MO 458421/2024-1322	05.06.2024	05.06.2025
2 2-11	VaK Havlíčkův Brod	VAK/aveti/2025/0797	29.05.2025	19.05.2026
2 2-12	Technické služby Havlíčkův Brod	potvrzená žádost	29.05.2024	neuvedeno
2 2-13	Vodafone a.s.	250529-2010829363	29.05.2025	29.05.2026
2 2-14	T-Mobile a.s.	E33103/25	22.06.2025	22.06.2026
4	Souhlas vlastníků			
4-1	Josef Novotný, C02 Katastrální situační výkres		02.07.2025	
4-2	Josef Novotný, C03 Katastrální situační výkres		02.07.2025	
4-3	Bedřich Novotný, C02 Katastrální situační výkres		02.07.2025	
4-4	Bedřich Novotný, C03 Katastrální situační výkres		02.07.2025	

E.1 Závazná stanoviska,
stanoviska, rozhodnutí, vyjádření
dotčených orgánů

Sekce majetková Ministerstva obrany
odbor ochrany územních zájmů a státního odborného dozoru
Tychonova 1, Praha 6, PSČ 160 01, datová schránka hjyaavk

Čj. MO 415283/2025-1322
Sp.zn. 196368/2025-1322/OÚZBR

Brno 7. května 2025

ROAD-TRAFFIC s.r.o.
Štramberská 515/45
703 00 Ostrava

Závazné stanovisko dotčeného orgánu
Rekonstrukce III/34719 Perknov - most ev. č. 34719-1, k.ú. Perknov

Odbor ochrany územních zájmů a státního odborného dozoru, Sekce majetková, **Ministerstvo obrany** na základě Vaší žádosti ve smyslu ustanovení § 36 v kontinuitě na § 317 odst. 2 a § 334a zákona č. 283/2021 Sb., stavební zákon, ve znění pozdějších předpisů (dále jen „nový stavební zákon“), jako věcně a místně příslušný ve smyslu zákona č. 222/1999 Sb., o zajišťování obrany České republiky, ve znění pozdějších předpisů (dále jen „zákon o zajišťování obrany ČR“), **vydává**

souhlasné závazné stanovisko

k záměru rekonstrukce mostu ev. č. 34719-1 v k.ú. Perknov tak, jak byl doložen v písemné a grafické dokumentaci.

Odůvodnění:

Ministerstvo obrany ve smyslu ustanovení § 36 v kontinuitě na § 317 odst. 2 a § 334a zákona č. 283/2021 Sb., nového stavebního zákona a zákona o zajišťování obrany ČR provedlo po obdržení vaší žádosti o vydání závazného stanoviska dotčeného orgánu vyhodnocení předloženého záměru, prověřilo evidenci technické infrastruktury v jeho vlastnictví. Odbor ochrany územních zájmů a státního odborného dozoru Sekce majetkové Ministerstva obrany neeviduje inženýrské sítě a podzemní telekomunikační vedení, které by byly s daným stavebním záměrem v kolizi.

Daný stavební záměr je lokalizován v územích vymezených Ministerstvem obrany u stavebních úřadů. Tato vymezená území Ministerstva obrany jsou shodná s údaji o území poskytovanými Ministerstvem obrany pro ÚAP a jejich součástí jsou podrobné specifikace podmínek ve vymezeném území Ministerstva obrany a zákonná určení. Po posouzení stavebního záměru odbornými složkami Ministerstvo obrany konstatuje, že předložený stavební záměr není v rozporu se zájmy Ministerstva obrany a nekoliduje s ochranou zájmů Ministerstva obrany (viz ÚAP - jev 119).

Realizace stavebního záměru provedená v souladu s předloženou projektovou dokumentací neohroží naplnění veřejného zájmu na zajištění obrany a bezpečnosti státu.

Toto závazné stanovisko Ministerstva obrany je platné 5 let a musí být vyžádáno znovu, nebude-li během této doby stavba zahájena nebo dojde-li ke změnám v umístění, výšce nebo rozsahu stavby.

Kontaktní osoba: Bc. Martin Sedlák, tel. 973 445 786

Bc. Martin Sedlák
vyšší ministerský rada
oddělení ochrany územních zájmů
podepsáno elektronicky



Pomáhat a chránit

KRAJSKÉ ŘEDITELSTVÍ POLICIE KRAJE VYSOČINA

ÚZEMNÍ ODBOR HAVLÍČKŮV BROD
Dopravní inspektorát

1-2



Č.j. KRPJ-45550-2/ČJ-2025-161606-MULL

Havlíčkův Brod 16. dubna 2025
Počet stran: 2**ROAD-TRAFFIC s.r.o.**
Štramberská 45
703 00 Ostrava**REKONSTRUKCE III/34719 PERKNOV – MOST EV. Č. 34719-1****stanovisko k projektové dokumentaci**

k Vaší žádosti ze dne 11. dubna 2025

Na základě Vaší žádosti o vydání vyjádření k projektové dokumentaci stavební akce „**Rekonstrukce III/34719 Perknov – most ev. č. 34719-1**“, řešící rekonstrukci stávajícího mostu, vypracovanou projekční společností Read – Traffic Ostrava pro stupeň DUR/DSP, Vám z hlediska BESIP sdělujeme následující:

Policie České republiky, Územní odbor Havlíčkův Brod, Dopravní inspektorát jako orgán státní správy ve věcech bezpečnosti a plynulosti provozu na pozemních komunikacích ve smyslu ustanovení § 2 zákona č. 273/2008 Sb., o Policii České republiky, ve znění pozdějších změn a doplňků, dále na základě ustanovení § 16 odst. 2 písm. b) zákona č. 13/1997 Sb., o pozemních komunikacích, ve znění pozdějších změn a doplňků,

vydává**souhlasné vyjádření**

k předložené projektové dokumentaci pro územní a stavební řízení (viz příloha str. 2 - ilustračně) s případnými zdůrazněními či připomínkami v níže uvedených bodech:

1. stanovisko ke stavbě:

- byla předložena dokumentace se situací stavby (viz příloha str. 2 - ilustračně),
- dotčený orgán předpokládá, že při nastavování technických a stavebních parametrů plánované stavební akce byl v dostatečné míře zohledněn účel stavby, způsob jejího využití, a to v takové míře, aby odpovídala požadavkům na bezpečný a plynulý provoz,

Nádražní 59
580 01 Havlíčkův BrodTel.: +420 974 271 252
Fax: +420 974 271 928
Email: adela.mullerova@pcr.cz



POVODÍ VLTAVY
státní podnik
ZÁVOD DOLNÍ VLTAVA
GRAFICKÁ 36
150 21 PRAHA 5

TEL.: 257 099 111
221 401 111
FAX: 257 31 35 22
BANKOVNÍ SPOJENÍ:
KB PRAHA 5, č.ú.: 316 32051/0100

VÁŠ DOPIS ZNAČKY/ZE DNE
36/2025 / 11.4.2025

NAŠE ZNAČKA
PVL-24173/2025/240-Do

VYŘIZUJE/LINKA
Ing. Zuzana Dobešová / 227
zuzana.dobesova@pvl.cz
Petr Tichý / 723800223

DATUM
15. 5. 2025

k.ú.: Perknov; **obec:** Havlíčkův Brod; **ORP:** Havlíčkův Brod; **kraj:** Kraj Vysočina

„Rekonstrukce III/34719 Perknov – most ev. č. 34719-1“

- I.) stanovisko správce povodí**
• k souhlasu podle §17 vodního zákona
II.) vyjádření účastníka řízení (správce vodního toku)

K Vaší žádosti o stanovisko k záměru „Rekonstrukce III/34719 Perknov – most ev. č. 34719-1“ obdržené dne 14. 4. 2025 prostřednictvím datové schránky, jejíž součástí je projektová dokumentace záměru vypracovaná společností ROAD-TRAFFIC s.r.o. v srpnu 2024, ze dne 11. 4. 2025:

- I. Povodí Vltavy, státní podnik, na základě ustanovení § 54 odst. 4 zákona č. 254/2001 Sb., o vodách a o změně některých zákonů (vodní zákon), ve znění pozdějších předpisů, vydává jako příslušný správce povodí v dílčím povodí Dolní Vltavy, k předloženému záměru následující**

s t a n o v i s k o :

Z hlediska zájmů daných platným Národním plánem Labe a Plánem dílčího povodí Dolní Vltavy dle ustanovení § 24 až § 26 vodního zákona je uvedený záměr možný, protože lze předpokládat, že záměrem nedojde ke zhoršení chemického stavu a ekologického stavu dotčených útvarů povrchových vod a chemického stavu a kvantitativního stavu útvaru podzemních vod, a že nebude znemožněno dosažení jejich dobrého stavu. Toto hodnocení vychází z posouzení souladu daného záměru s výše uvedenými platnými dokumenty.

Z hlediska dalších zájmů daných vodním zákonem k předloženému záměru uvádí:

S vydáním souhlasu podle §17 vodního zákona lze souhlasit za podmínek:

- 1) Při realizaci stavby nesmí dojít ke znečištění podzemních a povrchových vod závadnými látkami (ropné látky, sanační materiály, nátěrové hmoty apod.). Na stavbě musí být prostředky pro zneškodnění případné havárie.
- 2) Při provádění prací je nutno zabránit padání materiálu ze stavby do koryta toku. Materiál, který by se případně dostal do koryta, bude neprodleně odstraněn.
- 3) Pozemky dotčené stavbou (zařízení staveniště, provádění stavby) budou uvedeny do stavu, který odpovídá jejich dnešnímu způsobu využívání.
- 4) Pro stavbu bude vypracován Havarijný plán.

Dle předloženého záměru jsou souřadnice v souřadnicovém systému S-JTSK ve středu mostu: X = 1104697,0; Y = 669712,8.

Toto stanovisko správce povodí platí dva roky od dne jeho vydání.



II. Povodí Vltavy, státní podnik, jako správce bezejmenného drobného vodního toku IDVT 10246265 vydává následující

v y j á d ř e n í:

Souhlasíme s vydáním souhlasu podle §17 vodního zákona výše uvedeného záměru za předpokladu splnění následujících podmínek:

- 1) Případné narušení stávajícího koryta dotčeného vodního toku při realizaci stavby bude uvedeno do náležitého stavu.
- 2) Kamenná dlažba a zához pod mostem a v jeho okolí zůstane v majetku investora (majitele mostu) a bude plynule navazovat na koryto vodního toku.
- 3) Na přechodu kamenné dlažby a koryta toku bude vytvořen zához o hmotnosti kamenů cca 50 - 80kg – konzultace s úsekovým technikem státního podniku Povodí Vltavy nutná.
- 4) Vhodnými opatřeními bude zabráněno znečištění toku materiálem ze stavby, pokud ke znečištění dojde, bude co nejdříve odstraněno (zejména při odbourávání a čištění tlakovou vodou).
- 5) Stavební materiál nebude ukládán v místech, kde by mohl zhoršovat jakost povrchových a podzemních vod, odtokové poměry (např. v těsné blízkosti koryt vodních toků nebo v místech soustředěného odtoku).
- 6) Před kolaudací nám bude předloženo zaměření nového mostu.
- 7) Odvodnění mostu bude provedeno tak, aby nedocházelo k zanášení, vymílání a splachu okolního terénu do koryta toku.
- 8) Povodí Vltavy, státní podnik nenese odpovědnost za škody způsobené chodem velkých vod a ledů. V případě, že dojde stavbou a jejím provozem ke škodám na toku, budeme uplatňovat náhradu vzniklých škod.
- 9) Zahájení a ukončení prací bude oznámeno úsekovému technikovi p. Tichému – provozu Havlíčkův Brod (petr.tichy@pvl.cz).

Obecné informace (pozn. ☒ ano):

Vodní tok: bezejmenný drobný vodní tok IDVT 10246265

Správce vodního toku: Povodí Vltavy, státní podnik

ČHP: 1-09-01-0790 (Sázava)

HGR: 6520 (základní)

útvary povrchových vod: DVL_0320 Sázava od toku Šlapanka po tok Želivka (Hejlovka)

útvary podzemních vod - základní: 65200 Krystalinikum v povodí Sázavy

povodňové ohrožení: ☐

záplavové území ☐

OPVZ ☐

Posouzení vlivu záměru na vodní útvary:

Vzhledem k rozsahu a charakteru stavby lze předpokládat, že záměr nebude mít vliv na stav dotčených vodních útvarů a že jím nebude znemožněno dosažení dobrého stavu dotčených vodních útvarů. Rekonstrukce mostu ev. č. 34719-1 nebude zhoršovat stávající odtokové poměry, respektuje se stávající průtočný profil mostního objektu.

Obsah žádosti:

Povodí Vltavy, státní podnik obdržel dne 14. 4. 2025 Vaši žádost o stanovisko k záměru „Rekonstrukce III/34719 Perknov – most ev. č. 34719-1“, zpracovatel společnost ROAD-TRAFFIC s.r.o. – HIP: Doc. Ing. Jan Petrů, Ph.D. ČKAIT 1104198 (srpen 2024), jako podklad pro povolení záměru. Investorem je Krajská správa a údržba silnic Vysočiny, příspěvková organizace, Kosovská 1122/16, 586 01 Jihlava.

Předmětem projektové dokumentace je rekonstrukce stávajícího mostního objektu ev. č. 34719-1 v k.ú. Perknov a úpravy přilehlých úseků silnice III. třídy. V rámci rekonstrukce mostního objektu dojde k přezděnění stávající kamenné pravobřežní zídky v délce cca. 3,0 m, nasazení ŽB desky na stávající nosnou konstrukci a spodní stavby pro potřeby zajištění kat. sil. S6,5 na mostě a v předpolí mostu. V důsledku zřízení sil. kat. S6,5 na mostě dojde v předpolí mostu s výběhem cca 12,0 m k rozšíření stávajícího násypového tělesa se zajištěním sklonu svahu 1:2,0. Dojde k půdorysnému rozšíření mostního objektu z původních 6,71 m na 8,10 m.



V rámci rekonstrukce stávajícího mostního objektu dojde k úpravě stávající silnice III. třídy v délce 36,6 m. Odvodnění pozemní komunikace bude zachováno v provedení dle stávajícího stavu. Dešťová voda z vozovky je odvedena pomocí podélného a příčného sklonu vozovky na stávající terén a zemní těleso.

Mostní objekt ev. č. 34719-1 převádí silnici III. třídy přes bezejmenný drobný vodní tok IDVT 10246265 v ř. km cca 0,4, který je ve správě Povodí Vltavy, státní podnik. Tento drobný vodní tok nemá stanoveno záplavové území. V rámci rekonstrukce stávajícího mostního objektu bude koryto vodního toku pročištěno od naplavenin v délce 20,0m, tj. v mostním otvoru na délku opevnění koryta a s výběhy 6,0 m na každou stranu.

Záměrem nebude dotčen majetek ani pozemky, ke kterým má Povodí Vltavy, státní podnik, právo hospodařit.

Ing. Jan Goldbach
vedoucí provozního střediska
povrchových a podzemních vod
elektronicky podepsáno

Na vědomí: spis (PVL-4596/2025/SP
PS7: Petr Tichý



Vaše značka (č. j.)
Naše značka (č. j.) Z/2025/100847, R/2025/102562
Datum 21.08.2025
Vyřizuje Bc. Gabriela Pertlová
Kontakt 569 497 203, gpertlova@muhb.cz

Koordinované závazné stanovisko

Městský úřad Havlíčkův Brod jako dotčený orgán podle ust. § 136 odst. 1 zákona č. 500/2004 Sb., správní řád, ve znění pozdějších předpisů (dále jen správního řádu) vydává na základě žádosti Krajské správy a údržby silnic Vysočiny, příspěvkové organizace, IČO 00090450, sídlo Kosovská 1122/16, 586 01 Jihlava (dále jen žadatele), zastoupené společností ROAD-TRAFIC s.r.o., IČO 09973338, sídlo Husova 220, 742 83 Klimkovice, k předložené neúplné projektové dokumentaci k povolení záměru (dále jen PD) „**Rekonstrukce III/34719 Perknov – most ev. č. 34719-1**“ podané dne 30.05.2025, naposledy bezvadně doplněné dne 18.07.2025, která řeší rekonstrukci stávajícího mostního objektu ev. č. 34719-1 a úpravy přilehlých úseků silnice III. třídy (parc. č. 715/1 v k. ú. Perknov), podle ust. § 176 zákona č. 283/2021 Sb., stavební zákon, ve znění pozdějších předpisů (dále jen stavebního zákona), v souladu s ust. § 61 odst. 1 písm. c) a ust. § 66 zákona č. 128/2000 Sb., o obcích, ve znění pozdějších předpisů a jako místně příslušný správní orgán podle ust. § 11 odst. 1 správního řádu

koordinované závazné stanovisko,

zahrnující jednotlivá stanoviska k ochraně všech dotčených veřejných zájmů, které orgán veřejné správy hájí podle jiných právních předpisů.

Koordinované závazné stanovisko nezahrnuje závazné stanovisko k posouzení vlivů provedení záměru na životní prostředí podle zákona č. 100/2001 Sb., o posuzování vlivů na životní prostředí a o změně některých souvisejících zákonů.

Koordinované závazné stanovisko obsahuje stanovisko podle zákona č. 148/2023 Sb., o jednotném environmentálním stanovisku, ve znění pozdějších předpisů (dále jen zákona o JES):

1. Jednotné environmentální stanovisko

Městský úřad Havlíčkův Brod, odbor životního prostředí (dále jen odbor ŽP) jako věcně a místně příslušný orgán pro vydání jednotného environmentálního stanoviska (dále jen JES) dle ust. § 15 písm. a) zákona o JES, vydává v souladu s ust. § 149 správního řádu a podle ust. § 6 odst. 1 zákona o JES toto

souhlasné jednotné environmentální stanovisko.

I.

Záměr „**Rekonstrukce III/34719 Perknov – most ev. č. 34719-1**“ je z hlediska vlivů na všechny dotčené složky životního prostředí **přípustný** s podmínkami.

II.

Příslušný správní orgán vykonávající státní správu v oblasti odpadového hospodářství (dále jen orgán OH) dle ust. § 126 písm. k) zákona č. 541/2020 Sb., o odpadech, ve znění pozdějších předpisů (dále jen zákona o odpadech) **souhlasí** dle ust. § 146 odst. 3 písm. b) zákona o odpadech se záměrem, který je předmětem tohoto JES a dotýká se zájmů chráněných tímto zákonem **bez podmínek**.

III.

Příslušný správní orgán jako věcně příslušný orgán ochrany přírody (dále jen orgán ochrany přírody) podle ust. § 76 odst. 1 písm. a) a b) zákona č. 114/1992 Sb., o ochraně přírody a krajiny, ve znění pozdějších předpisů (dále jen zákona o ochraně přírody a krajiny) **souhlasí** dle ust. § 8 odst. 1 zákona o ochraně přírody a krajiny se záměrem, který je předmětem tohoto JES a dotýká se zájmů chráněných tímto zákonem, v rámci výše uvedené stavby **s kácením 25 m² zapojeného porostu**, v němž jsou zastoupeny převážně vrba (*Salix s.p.*) a bez černý (*Sambucus nigra*) na pozemku parc. č. 715/1 v k. ú. Perknov.

Pro provedení kácení se stanovují **tyto podmínky**:

1. Kácení i následný úklid bude proveden primárně v období vegetačního klidu, tj. od 01.11. do 31.03., před zahájením stavebních prací a jen na základě pravomocného povolení stavby nebo jiného obdobného dokumentu opravňujícího k zahájení stavby, ale pouze tak, aby nedošlo k neopodstatněnému kácení bez realizace stavby. Kácení bude realizováno se zřetelem na hnízdění volně žijících ptáků a s maximální ochranou dalších živočichů stanovištně vázaných na stromy. V případě zjištění hnízdního páru je třeba vyčkat na jeho vyhnízdění a až následně započít s kácením dřevin.
2. Dřeviny rostoucí v blízkosti stavby, které nejsou navrženy ke kácení, budou ochráněny před poškozením dle článku 4.6 Ochrana stromů před mechanickým poškozením, 4.8 Ochrana kořenové zóny při navážce a 4.10 Ochrana kořenového prostoru při výkopech rýh nebo stavebních jam normy ČSN 83 9061 Technologie vegetačních úprav v krajině - Ochrana stromů, porostů a vegetačních ploch při stavebních pracích.

IV.

Příslušný správní orgán ochrany přírody **souhlasí** dle ust. § 4 odst. 2 zákona o ochraně přírody a krajiny se záměrem, který je předmětem tohoto JES a dotýká se zájmů chráněných tímto zákonem - **se zásahem do významného krajinného prvku** – bezejmenného vodního toku IDVT 10246265 na pozemku parc. č. 715/1 v k. ú. Perknov v rámci výše uvedeného záměru **za těchto podmínek**:

1. Při provádění stavebních prací nesmí dojít ke znečištění povrchových ani podzemních vod ropnými ani jinými látkami škodlivými životnímu prostředí a ani materiálem ze stavební činnosti.
2. Stavební práce v nivě a ve vodním toku budou prováděny mimo období rozmnožování obojživelníků (březen – srpen) a budou probíhat v co nejkratším časovém období.
3. Úprava v podmostí bude obsahovat suché migrační chodníčky pro živočichy.
4. Přejechod mezi novým a původním terénem (břeh i dno vodního toku) bude vytvořen tak, aby nedocházelo k vymílání vytékající vodou.
5. Materiály vzniklé při stavbě nebudou ukládány na březích vodního toku, aby se eliminovalo riziko jejich splavení do vody.
6. Po ukončení stavebních prací budou všechny okolní pozemky dotčené stavbou uvedeny do původního stavu.

V.

Příslušný orgán státní správy lesů (dále jen OSSL) ve smyslu ust. § 48 odst. 2 písm. c) zákona č. 289/1995 Sb., o lesích a o změně některých zákonů (dále jen lesního zákona) **souhlasí** s předloženým záměrem v ochranném pásmu do 30 m od pozemků určených k plnění funkcí lesa (dále jen PUPFL) parc. č. 711/1, 673, 640/2, 711/17 a 711/18, vše v k. ú. Perknov, který je předmětem tohoto JES a dotýká se zájmů chráněných lesním zákonem dle ust. § 14 odst. 2 a 3 lesního zákona.

Souhlas se uděluje **za těchto podmínek**:

1. Navrhovaným záměrem nebudou přímo dotčeny PUPFL.

2. Rekonstrukce bude probíhat na pozemcích parc. č. 715/1, 634/15, 634/25, 634/38, 639/2, 639/6 a 674/20, vše v k. ú. Perknov rozsahu dle předloženého katastrálního situačního výkresu (je nedílnou součástí PD), a to v těsné blízkosti PUPFL parc. č. 711/1 v k. ú. Perknov.
3. PUPFL nebudou sloužit k ukládání deponií a stavebního materiálu a v souvislosti s pracemi nedojde k poškození kořenových systémů, náběhů a kmenů lesních dřevin.
4. Při vlastní realizaci nedojde k úniku provozních kapalin a látek poškozujících les a životní prostředí.

VI.

Příslušný vodoprávní úřad podle ust. § 104 odst. 2 písm. c) a ust. § 106 odst. 1 zákona č. 254/2001 Sb., o vodách a o změně některých zákonů, ve znění pozdějších předpisů (dále jen zákona o vodách) **souhlasí** s výše uvedeným záměrem, který je předmětem tohoto JES a dotýká se zájmů chráněných zákonem dle ust. § 17 odst. 1 písm. a) zákona o vodách. Místem stavby protéká bezejmenný vodní tok (ID 10246265, správce Povodí Vltavy, státní podnik), který je v místě silnice III. třídy přemostěn mostním objektem ev. č. 34719-1.

Název vodního toku: bezejmenný tok (IDVT 10246265)

Číslo hydrologického pořadí: 1-09-01-0790-0-00

Oblast povodí: Dolní Vltava

Vodní útvar povrchových vod: DVL_0320 Sázava od toku Šlapanka po tok Želivka (Hejlovka)

Vodní útvar podzemních vod: 65200 Krystalinikum v povodí Sázavy

Podle ust. § 17 odst. 3 zákona o vodách se stanovují **podmínky**, za kterých se souhlas vydává:

1. Při realizaci stavby nesmí dojít ke znečištění podzemních a povrchových vod závadnými látkami (ropné látky, sanační, materiál, nátěrové hmoty apod.). Na stavbě musí být prostředky pro zneškodnění případné havárie.
2. Při provádění prací je nutno zabránit padání materiálu ze stavby do koryta toku. Materiál, který by se případně dostal do koryta, bude neprodleně odstraněn.
3. Pro stavbu bude vypracován havarijní plán.
4. Případné narušení stávajícího koryta dotčeného vodního toku při realizaci stavby bude uvedeno do náležitého stavu.
5. Na přechodu kamenné dlažby a koryta toku bude vytvořen zához o hmotnosti kamenů cca 50-80 Kg. Konzultace s úsekovým technikem Povodí Vltava, státní podnik.
6. Vhodnými opatřeními bude zabráněno znečištění toku materiálem ze stavby, pokud ke znečištění dojde, bude co nejdříve odstraněno (zejména při odbourávání a čištění tlakovou vodou).
7. Stavební materiál nebude ukládán v místech, kde by mohl zhoršovat jakost povrchových a podzemních vod, odtokové poměry (např. v těsné blízkosti koryta vodního toku nebo v místech soustředěného odtoku).
8. Odvodnění mostu bude provedeno tak, aby nedocházelo k zanášení, vymílání a splachu okolního terénu do koryta toku.
9. Zahájení a ukončení prací bude oznámeno úsekovému technikovi Povodí Vltava, státní podnik (petr.tichy@pvl.cz).

Toto JES bylo vydáno namísto následujících správních úkonů:

1. Vyjádření ke změně dokončené stavby z hlediska nakládání s odpady, vedlejšími produkty, stavebními výrobky, které přestaly být odpadem, nebo stavebními výrobky určenými k opětovnému použití (ust. § 146 odst. 3 písm. b) zákona o odpadech).
2. Povolení ke kácení dřevin (ust. § 8 odst. 1 zákona o ochraně přírody a krajiny).
3. Zásah do významného krajinného prvku (ust. § 4 odst. 2 zákona o ochraně přírody a krajiny).
4. Souhlas s dotčením pozemků PUPFL k umístění stavby nebo využití území do 30 m od okraje lesa (ust. § 14 odst. 2 lesního zákona).

5. Souhlas ke stavbám a zařízením na pozemcích, na nichž se nacházejí koryta vodních toků, nebo na pozemcích s takovými pozemky sousedících, pokud tyto stavby a zařízení ovlivní vodní poměry (dle ust. § 17 odst. 1 písm. a) zákona o vodách).

Odůvodnění

Vzhledem k tomu, že předmětný záměr podléhá povolování podle stavebního zákona, se namísto právních úkonů stanovených jinými správními předpisy v oblasti ochrany životního prostředí dle ust. § 2 odst. 1 zákona o JES vydává toto JES.

Předmětem PD (verze záměru č. 4) je rekonstrukce stávajícího mostního objektu ev. č. 34719-1 a úpravy přilehlých úseků silnice III. třídy (pozemek parc. č. 715/1 v k. ú. Perknov). V rámci rekonstrukce mostního objektu dojde k přezdění stávající kamenné pravobřežní zídky v délce cca 3,0 m, nasazení TB desky na stávající nosnou konstrukci a spodní stavby pro potřeby zajištění kat. sil. S 6,5 na mostě a v předpolí mostu. V důsledku zřízení sil. kat. S 6,5 na mostě dojde v předpolí mostu s výběhem cca 12,0 m k rozšíření stávajícího násypového tělesa se zajištěním sklonu svahu 1:2,0. Umístění stavby je patrné ze záborového elaborátu, který je rovněž nedílnou součástí PD. Stavebníkem je Kraj Vysočina, IČO 70890749, sídlo Žižkova 1882/57, 586 01 Jihlava.

Předmětným záměrem budou dotčeny následující složky životního prostředí:

Odpadové hospodářství, ochrana přírody a krajiny, lesní hospodářství, vodní hospodářství.

Protože předmětný záměr je z hlediska vlivů na všechny dotčené složky životního prostředí přípustný, dospěl příslušný orgán k závěru, že záměr lze ve vztahu k zájmům chráněným na úseku ochrany životního prostředí s podmínkami realizovat, a tedy lze vydat souhlasné JES. Příslušný orgán došel k tomuto závěru z následujících důvodů:

Správní orgán vykonávající státní správu v oblasti odpadového hospodářství posoudil záměr z hlediska zákona o odpadech. V souhrnné technické zprávě v části B.6 Popis vlivu stavby na životní prostředí a jeho ochrana – 6.5. Nakládání s odpady“ a v příloze odpadové hospodářství jsou uvedeny druhy odpadů zařazené dle vyhlášky č. 8/2021 Sb., o Katalogu odpadů a posuzování vlastností odpadů (Katalog odpadů), kvalifikovaný odhad množství a způsob nakládání s nimi.

Orgán OH posoudil záměr z hlediska zákona o odpadech. Souhrnně lze konstatovat, že navržený způsob nakládání s odpady splňuje požadavky stanovené zákonem o odpadech, a proto orgán OH s vydáním závazného stanoviska souhlasí bez podmínek.

Orgán OH upozorňuje, že dle ust. § 93a odst. 1 zákona o odpadech po provedení změny dokončené stavby, která podléhá povolení podle stavebního zákona, je stavebník povinen neprodleně zaslat odboru ŽP doklady prokazující, že veškeré opětovně použité stavební výrobky, využitě vedlejší produkty a stavební výrobky, které přestaly být odpadem, byly využity v souladu se zákonem o odpadech a že veškeré získané materiály jsou stavebními výrobky nebo vedlejšími produkty, které se nestaly odpadem, nebo s nimi bylo naloženo jako s odpady v souladu se zákonem o odpadech a hierarchií odpadového hospodářství.

Povinností původce odpadů je vzniklé odpady soustřeďovat odděleně, dodržovat postup pro nakládání se stavebními odpady tak, aby byla zajištěna nejvyšší možná míra jejich opětovného použití a recyklace. Bude dodržována hierarchie způsobů nakládání s odpady, tedy pokud nelze vzniku odpadu předejít nebo jej opětovně použít, bude dána přednost recyklaci odpadů před jiným využitím odpadů. Odstranění odpadů (např. skládkováním) bude použito až v poslední řadě.

Odpady lze předat pouze do zařízení, která jsou oprávněná k jejich převzetí v souladu s ust. § 13 odst. 1 písm. e) zákona o odpadech. Seznam zařízení pro nakládání s odpady je k nahlédnutí na <https://visoh2.mzp.cz/>. Původce musí mít v případě stavebního a demoličního odpadu, který sám nezpracuje, zajištěnou písemnou smlouvu na jeho předání v odpovídajícím množství před jeho vznikem (ust. § 15 odst. 2 písm. c) zákona o odpadech).

Při využití vybouraných asfaltových směsí musí být postupováno v souladu s vyhláškou č. 283/2023 Sb., o stanovení podmínek, při jejichž splnění jsou znovuzískaná asfaltová směs a znovuzískaný penetrační makadam vedlejším produktem nebo přestávají být odpadem.

Na nakládání s nekontaminovanou zemínou a jiným přírodním materiálem vytěženým během stavební činnosti, pokud je zajištěno, že materiál bude použit ve svém přirozeném stavu pro účely stavby na místě, na kterém byl vytěžen, se zákon nevztahuje (ust. § 2 odst. 1 písm. e) zákona o odpadech).

Orgán ochrany přírody posoudil předložený záměr. Podklady pro stanovisko tvoří žádost, včetně doplnění, PD, záznam z terénního šetření ze dne 12.06.2025. Místní šetření na dané lokalitě proběhlo dne 12.06.2025 za účasti Mgr. Ing. Moniky Žákové za orgán ochrany přírody. Z terénního šetření byl sepsán záznam s popisem porostu a byla pořízena fotodokumentace.

Kácení je navrženo z důvodu kolize se stavebním záměrem „Rekonstrukce III/34719 Perknov – most ev.č. 34719-1“. Dřeviny navržené ke kácení rostou v těsné blízkosti mostu určeného k rekonstrukci. Jedná se o břehový porost bezejmenného vodního toku IDVT 10246265.

Porost se nachází na levém břehu toku v prudším svahu – náspu na přechodu mezi silnicí a mostem. Jedná se o náletové dřeviny, které nebyly nijak upravovány. Porost je přehoustlý, doplněný podrostem ruderalních druhů, zejména kopřivy dvoudomé. Vzhledem k hustšímu zápoji jsou jednotlivé dřeviny v důsledku slabšího přísunu slunečního světla méně rozvětvené, asymetrické.

Po vyhodnocení funkčního a estetického významu dřevin orgán ochrany přírody souhlasí s kácením dřevin z důvodu nutné opravy mostu na komunikaci ve veřejném zájmu.

Dotčené pozemky jsou vedené v katastru nemovitostí jako druh pozemek ostatní plocha – silnice. Pozemek je ve vlastnictví stavebníka.

Kácení dřevin je možné provést primárně v době vegetačního klidu tj. od 01.11. do 31.03. a až po vydání pravomocného stavebního povolení, bezprostředně před zahájením realizace stavby vyžadující odstranění dřevin, aby nedošlo k neopodstatněnému kácení dřevin a byl eliminován negativní vliv na živočichy vázané stromy.

Vzhledem k poměrům na stanovišti nebyla uložena náhradní výsadba – břehový porost v lokalitě je přehoustlý a neposkytuje dostatek prostoru pro perspektivní růst potenciálně vysazených dřevin. Vhodnější je umožnit přirozenou obnovu, mladé dřeviny náletového původu či kořenové výmladky budou na stanovišti lépe adaptovány a zůstane tak zachována přírodní a ekologická hodnota porostu.

Z důvodu ochrany okolních dřevin v místě stavby, které nejsou navrženy ke kácení, byla stanovena podmínka tohoto stanoviska, aby tyto dřeviny byly ochráněny v souladu s uvedenými články normy ČSN 83 9061 - Technologie vegetačních úprav v krajině - Ochrana stromů, porostů a vegetačních ploch při stavebních pracích.

Dále orgán ochrany přírody posoudil záměr dle ust. § 4 odst. 2 zákona o ochraně přírody a krajiny. Záměrem je rekonstrukce mostu na silnici III. třídy, spojující Havlíčkův Brod a Veselý Žďár. V rámci řízení bylo dne 12.06.2025 provedeno místní šetření, z nějž byl sepsán protokol, jenž je součástí spisu a byla pořízena fotodokumentace.

Jedná se o stávající most s asfaltovou komunikací. Vodní tok je zde v terénním zářezu doprovázen souvislým pásem dřevin, na něj navazují lesní a travní porosty. Potok následně po cca 300 m ústí do řeky Sázavy, cestou ještě z pravé strany přibírá další bezejmenný vodní tok. Jeho trasa a břehy jsou přirozené, úprava trasy a zpevnění bylo provedeno pouze v blízkosti mostu (břehy jsou opevněny kamennými bloky, v podmostí pak kamenná dlažba a vytvarované koryto se suchými chodníky pro bezpečnou migraci živočichů), jinak je dno pokryto kameny a sedimentem, průtok byl v době návštěvy lokality charakterizován jako spíše nízký. Břehový porost je tvořen především listnatými dřevinami náletového původu diferencovaného stáří – zastoupeny jsou mj. vrby, olše, javory, břízy, z keřů pak především bez černý. V bylinném podrostu jsou především nitrofilní ruderalní druhy – kopřiva dvoudomá, svízel přítula aj. V rámci návštěvy lokality nebyl zaznamenán výskyt zvláště chráněných druhů rostlin a živočichů.

Na základě výše uvedených skutečností lze konstatovat, že realizací záměru nedojde k narušení ekologicko-stabilizační funkce významného krajinného prvku. Orgán ochrany přírody se zamýšleným záměrem souhlasí. Podmínky ukládané orgánem ochrany přírody ve výroku č. IV. jsou výrazem jeho zákonné kompetence poskytnout žadateli možnost realizovat činnost jinak zákonem zakázanou, k níž je orgán ochrany přírody povinen zajistit maximální možnou míru ochrany jinak

nedotknutelného zájmu ochrany přírody a krajiny. Tato maximální možná míra ochrany dotčeného zájmu je realizována právě stanovením podmínek ve výroku IV.

Příslušný OSSL posoudil záměr v části týkající se dotčení zájmů chráněných lesním zákonem z hlediska ust. § 14 odst. 2 a 3 lesního zákona. Navrhovanou realizací výše zmíněné stavby nedojde k přímému dotčení PUPFL, dojde pouze k dotčení ochranného pásma PUPFL parc. č. 711/1, 673, 640/2, 711/17 a 711/18, vše v k. ú. Perknov. Rekonstrukce mostu bude dle předloženého zákresu probíhat v těsném sousedství PUPFL parc. č. 711/1 v k. ú. Perknov. S ostatními výše uvedenými PUPFL přímo nesousedí.

Nejbližší PUPFL parc. č. 711/1 v k. ú. Perknov je zařízen v lesním hospodářském plánu pro lesní hospodářský celek Ledeč nad Sázavou (č. 516001) s platností od 01.01.2024 do 31.12.2033 jako bezlesí označené 869Ba107 s využitím jako nebezpečná lesní cesta.

Místní šetření se nekonalo z důvodu znalosti místních poměrů dané lokality z dosavadní úřední činnosti OSSL. OSSL konstatuje, že za dodržení podmínek uvedených ve výroku V., vycházejících částečně ze základních povinností dle ust. § 13 lesního zákona a zároveň s přihlédnutím k charakteru a umístění stavby, je tento záměr přípustný.

Navrhovaným záměrem dle předloženého zákresu situace do katastrální mapy nedojde ke zhoršení možnosti řádného obhospodařování PUPFL parc. č. 711/1, 673, 640/2, 711/17 a 711/18, vše v k. ú. Perknov, nacházejících se ve vzdálenosti do 30 m od navrhované stavby.

Příslušný vodoprávní úřad posoudil záměr dle zákona o vodách. Správce povodí tj. Povodí Vltavy, státní podnik ve svém vyjádření pod č. j. PVL-24173/2025/204-Do ze dne 15.05.2025 uvádí, že z hlediska zájmů daných Národním plánem povodí Labe a Plánem dílčího povodí Dolní Vltavy (ust. § 24 až ust. § 26 zákona o vodách), je uvedený záměr možný, protože lze předpokládat, že záměrem nedojde ke zhoršení chemického stavu a ekologického stavu dotčených útvarů povrchových vod a chemického stavu a kvantitativního stavu útvaru podzemních vod, a že nebude znemožněno dosažení jejich dobrého stavu. Toto hodnocení vychází z posouzení souladu daného záměru s výše uvedenými platnými dokumenty.

Žádost byla doložena doklady podle ust. § 16 vyhlášky č. 183/2018 Sb., o náležitostech rozhodnutí a dalších opatření vodoprávního úřadu a o dokladech předkládaných vodoprávnímu úřadu, ve znění pozdějších předpisů, které jsou nezbytné pro její posouzení. K ochraně zájmů vodního hospodářství byly do souhlasu uvedeny podmínky ve výroku VI. Z uvedených důvodů byl vydán souhlas, za použití ustanovení právních předpisů uvedených ve výroku VI.

Příslušný orgán dle zákona č. 334/1992 Sb., zákon o ochraně zemědělského půdního fondu, ve znění pozdějších předpisů (dále jen zákona o ZPF považuje záměr za přípustný.

Upozornění:

Souhlasu s odnětím zemědělské půdy ze zemědělského půdního fondu (dále jen ZPF) není třeba, má-li být ze ZPF odňata zemědělská půda k nezemědělským účelům po dobu kratší než jeden rok včetně doby potřebné k uvedení zemědělské půdy do původního stavu, je-li termín zahájení nezemědělského využívání zemědělské půdy nejméně 15 dní předem písemně oznámen orgánu ochrany zemědělského půdního fondu.

Pokud by si rekonstrukce mostu vyžádala odnětí pozemků ze ZPF na dobu delší než 1 rok, včetně doby potřebné k uvedení dotčených pozemků do původního stavu, je investor dle ust. § 8 odst. 3 zákona o ZPF povinen požádat orgán ochrany ZPF o souhlas k odnětí půdy ze ZPF podle ust. § 9 odst. 8 zákona o ZPF.

Platnost tohoto závazného stanoviska je 5 let ode dne jeho vydání s tím, že může být na žádost žadatele prodloužena v souladu s ust. § 7 odst. 2 zákona o JES. Změny PD vyžadují vydání nového závazného stanoviska JES.

2. Městský úřad Havlíčkův Brod, odbor rozvoje města (dále jen ORM)

Stanovisko na úseku památkové péče

ORM jako výkonný orgán státní správy na úseku památkové péče ve smyslu ust. § 29 zákona č. 20/1987 Sb., o státní památkové péči, ve znění pozdějších předpisů (dále jen zákon o státní památkové péči) a místně příslušný podle ust. § 66 zákona č. 128/2000 Sb., o obcích, ve znění pozdějších předpisů, sděluje k předmětné akci, že není příslušný se podle zákona o státní památkové péči k dané věci vyjadřovat, neboť akcí dotčená oblast není památkově chráněná, konkrétní místa prací se nenachází v památkově chráněném území. V této souvislosti nemáme z hlediska ochrany zájmů památkové péče k plánované akci připomínky.

Vzhledem k tomu, že oblast je situována v území, které je potencionálním územím s archeologickými nálezy (za území s archeologickými nálezy ve smyslu ust. § 22 odst. 2 zákona o státní památkové péči resp. potencionální naleziště, je považováno prakticky celé území České republiky, vyjma vytěžených ploch, proto při provádění jakýchkoliv zemních prací při nichž dojde k zásahům pod povrch terénu může dojít k porušení archeologických situací, objektů a nálezů), je povinností vlastníka (správce, uživatele) již v době záměru (přípravy stavby) oznámit tento záměr Archeologickému ústavu (pro oblast Čech tj. na území Kraje Vysočina Archeologickému ústavu AV ČR, Brno, v. v. i., Čechyňská 363 19, 602 00 Brno, formulář oznámení o stavebním či jiném záměru je dostupný na www.archeologickamapa.cz/oznameni <https://backend.aiscr.cz/oznameni/0/> či www.amapa.cz/oznameni) a umožnit jemu nebo oprávněné organizaci (pro oblast Čech tj. bývalý okres Pelhřimov a Havlíčkův Brod - Muzeum Vysočiny Havlíčkův Brod – tel. 569 429 151) provedení záchranného archeologického výzkumu dle ust. § 22, odst. 1 a 2 cit. zákona o státní památkové péči.

Budou-li při provádění prací zjištěny nepředvídatelné archeologické nálezy, které nebyly učiněny při provádění archeologických výzkumů, je nálezce nebo osoba odpovědná za provádění prací povinna učinit oznámení Archeologickému ústavu nebo nejbližšímu muzeu (ust. § 23 odst. 2 zákon o státní památkové péči), stejně tak stavebnímu úřadu a orgánu památkové péče (ust. § 266 odst. 1 stavebního zákona) a učinit opatření nezbytná k tomu, aby nálezy nebyly poškozeny nebo zničeny a práce v místě nálezu přerušit.

Případné drobné památky místního významu (památníky, pomníky, smírčí kameny, křížky atd.), které nejsou zapsanými památkami a nacházely by se v daném území, doporučujeme chránit a uchovat.

Koordinované závazné stanovisko vydané podle ust. § 136 odst. 1 správního řádu ve spojení ust. § 176 stavebního zákona je

přípustné za výše stanovených podmínek.

Koordinované závazné stanovisko je platné 5 let ode dne jeho vydání.

P o u č e n í

Koordinované závazné stanovisko nemá dle ust. § 149 odst. 1 správního řádu povahu samostatného správního rozhodnutí a není proti němu přípustné podání samostatného odvolání. V souladu s ust. § 149 odst. 7 správního řádu je toto koordinované závazné stanovisko přezkoumatelné na základě odvolání podaného proti rozhodnutí vydanému v navazujícím řízení, které bylo tímto závazným stanoviskem podmíněno.

Upozornění

Toto koordinované závazné stanovisko nenahrazuje souhlasy ani příslušná povolení podle zvláštních právních předpisů.

Ing. Václav Stejskal
tajemník
podepsáno elektronicky

Krajská správa a údržba silnic Vysočiny, příspěvková organizace, Kosovská 1122/16, 586 01 Jihlava
(zastoupená společností ROAD-TRAFFIC s. r. o., Husova 220, 742 83 Klimkovice – IDDS ykpas86)

Na vědomí:

Město Havlíčkův Brod, odbor rozvoje města, Havlíčkově náměstí 57, 580 61 Havlíčkův Brod – IDDS
5uvbfub

Městský úřad Havlíčkův Brod, stavební úřad, zde – IDDS 5uvbfub

KRAJSKÝ ÚŘAD KRAJE VYSOČINA

Odbor dopravy a silničního hospodářství

Žižkova 1882/57, 586 01 Jihlava, Česká republika

tel.: 564 602 235, e-mail: posta@kr-vysocina.cz

ROAD-TRAFFIC s.r.o.

Štramberská 45

703 00 Ostrava

DS ykpas86

Váš dopis značky/ze dne

14. května 2025

Číslo jednací

KUJI 44037/2025

Vyřizuje/telefon

Ing. Lenka Straková

564 602 404

Strakova.L@kr-vysocina.cz

V Jihlavě dne

27. května 2025

Vyjádření k dopravnímu řešení po dobu akce – „Rekonstrukce III/34719 Perknov - most ev. č. 34719-1“

Vážení,

Krajský úřad Kraje Vysočina, Odbor dopravy a silničního hospodářství, oddělení dopravní obslužnosti sděluje k akci „**Rekonstrukce III/34719 Perknov - most ev. č. 34719-1**“ následující:

Vyjádření oddělení dopravní obslužnosti je pouze k linkám a spojům zajišťujícím závazek veřejné služby.

V předmětném úseku v současné době provozuje veřejnou osobní linkovou dopravu vnitrostátní (dále jen VLOD) v závazku veřejné služby dopravce: ICOM transport a.s. (linka 603242).

Návrh řešení:

Obousměrná objízdná trasa pro vozidla VLOD zajišťující spoje na lince 603242 bude vedena ze zastávky „Havlíčkův Brod, Perknov“ – dále sil. III/34719 – II/150 – Okrouhlice – III/34723 – Veselý Žďár – obsloužit zastávku „Veselý Žďár“ – dále sil. III/34719 v původní trase.

Dotčené zastávky:

Po dobu trvání uzavírky bude zastávka „Veselý Žďár, Kundrát“ bez obsluhy, bez náhrady.

Dopravní úřad dále uvádí, že na základě požadavku Oddělení dopravní obslužnosti Krajského úřadu Kraje Vysočina, je z důvodu veřejného zájmu možné do výlukových jízdních řádů vložit i zastávky na objízdné trase nebo na jiné trase v intencích přijatého dopravního řešení VLOD, které nejsou uvedené v licenci příslušné linky.

Dopravní úřad požaduje, aby zhotovitel označil prostor pro dočasně přemístěné zastávky dle platných předpisů a norem na dopravní značení včetně výlepové plochy pro jízdní řády. Dále je povinen označit neobsloužené zastávky informací: „Zastávka je po dobu uzavírky bez obsluhy“ a místně obvyklým způsobem zajistil informování cestujících veřejnosti o výše uvedených dočasných změnách.

Další podmínky:

Pro zajištění bezpečného průjezdu vozidel VLOD po silnici III/34723 v úseku Okrouhlice-Veselý Žďár požadujeme osadit tento úsek DZ B13 „Zákaz vjezdu vozidel, jejichž okamžitá hmotnost přesahuje 3,5 t“ s dodatkovou tabulkou „MIMO BUS“, a to z důvodu nedostatečné šířky komunikace.

Dopravní úřad žádá o stanovení termínu začátku uzavírky minimálně na 10. pracovní den od vydání rozhodnutí o uzavírci a nařízení objížďky, aby mohla být včas informována cestující veřejnost a pokud si dopravní řešení uzavírky vyžádá výlukový jízdní řád, tak aby jej dopravci mohli řádně a včas předložit ke schválení a následně zveřejnit stanoveným způsobem pro potřeby cestujících.

Změna jízdních řádů je v kompetenci jednotlivých dopravců. Dopravní úřad pouze schvaluje dopravcem předložený jízdní řád. O uzavírci je nutné informovat dopravce.

Stanovení objíždné trasy je v kompetenci příslušného silničního správního úřadu v rámci řízení o uzavírci pozemní komunikace.

Stanovisko dopravního úřadu ke změně vedení linky linkové osobní dopravy je vztaženo k podmínkám uvedeným v tomto souhlasu. V případě, že dojde ke změně podmínek uzavírky, které budou mít vliv na vedení linek linkové dopravy, žádáme o předložení změny k opětovnému posouzení a odsouhlasení.

S pozdravem

Ing. Pavel Bartoš
vedoucí odboru dopravy a silničního hospodářství

LESY ČESKÉ REPUBLIKY, S.P., LS Ledec nad Sázavou

Zahradní 1226, Ledec nad Sázavou 584 01, tel. +420956155111, ls155@lesycr.cz, ID DS: e8jcfns

ROAD-TRAFFIC s.r.o.
Kamila Grygarová
Husova 220
742 83 Klimkovice

VÁŠ DOPIS ZN.	ČÍSLO JEDNACÍ	SPISOVÁ ZNAČKA	DATUM
	LCR155/001807/2025		19.06.2025
VYŘIZUJE	TELEFON	GSM	E-MAIL
Ing. Hessová Věra	724 524 179		Vera.Hessova@lesycr.cz

Věc: Vyjádření k opravené projektové dokumentaci na stavební akci „Rekonstrukce III/34719 Perknov – most ev.č. 34719-1“

Lesy České republiky, s.p., Lesní správa Ledec nad Sázavou sděluje, že jako státní podnik s právem hospodařit k **pozemku p.č. 711/1 v k.ú. Perknov souhlasí se stavbou „Rekonstrukce III/34719 Perknov – most ev.č. 34719-1“** za těchto podmínek:

1. Po dobu výstavby bude zachován průjezd po cestě.
2. Na pozemku LČR nebude ukládán výkopový materiál ani odpady.
3. Na pozemku LČR se nebude pohybovat ani stát jakákoliv technika bez udělení výjimky ze zákazu vjezdu. O tuto výjimku lze požádat na lesní správě Ledec nad Sázavou (přílohou žádosti bude toto vyjádření).
4. Žádáme o sdělení termínů realizace a harmonogramu stavebních prací z důvodu případné koordinace s lesnickými činnostmi.

Lesy České republiky, s.p. [15]
se sídlem Přemyslova 1106/19, Nový Hradec Králové
500 08 Hradec Králové
IČ: 42196451 DIČ: CZ42196451
Lesní správa Ledec nad Sázavou
Zahradní 1226, Horní Ledec, 584 01 Ledec nad Sázavou

Ing. Jaroslav Moravec
Lesní správce LS Ledec n. S.

KRAJSKÁ HYGIENICKÁ STANICE

KRAJE VYSOČINA SE SÍDLEM V JIHLAVĚ

Tolstého 1914/15, 568 01 Jihlava, tel.: +420 567 564 551, e-mail: podatelna@khsjih.cz, ID: 4uuai3w

V Pelhřimově dne 18. listopadu 2025

Záměr: Z/2025/179818
Č.j: KHSV/23741/2025/HB/HOK/Liš
Vyřizuje: Mgr. Lenka Lišková, 569 474 223, lenka.liskova@khsjih.cz
Č.j. odesílatele:

Adresát:

Krajská správa a údržba silnic Vysočiny, příspěvková organizace, Kosovská 1122/16, 586 01 Jihlava, IČ 00090450

V zastoupení:

ROAD-TRAFFIC s.r.o., Husova 220, 742 83 Klimkovice, IČ 09973338

Řízení o povolení záměru „Rekonstrukce III/34719 Perknov – most ev. č. 34719-1“ - závazné stanovisko orgánu ochrany veřejného zdraví

Krajská hygienická stanice kraje Vysočina se sídlem v Jihlavě (dále jen „KHS kraje Vysočina“), jako orgán ochrany veřejného zdraví, který je dotčeným věcně příslušným správním orgánem dle § 77 odst. 1 ve spojení s § 82 odst. 2 písm. i) zákona č. 258/2000 Sb., o ochraně veřejného zdraví a o změně některých souvisejících zákonů, ve znění pozdějších předpisů (dále jen „zákon o ochraně veřejného zdraví“), a místně příslušným dle § 11 odst. 1 písm. b) zákona č. 500/2004 Sb., správní řád, ve znění pozdějších předpisů, vydává ve výše uvedené věci v řízení podle § 184 ve spojení s § 178 odst. 1 zákona č. 283/2021 Sb., stavební zákon, ve znění pozdějších předpisů (dále jen „stavební zákon“), toto **závazné stanovisko:**

Se záměrem „**Rekonstrukce III/34719 Perknov – most ev. č. 34719-1**“ s odkazem na § 30, § 77 a § 82 odst. 2 písm. t) zákona o ochraně veřejného zdraví a nařízení vlády č. 272/2011 Sb., o ochraně zdraví před nepříznivými účinky hluku a vibrací, ve znění pozdějších předpisů se

s o u h l a s í.

Odůvodnění:

Dne 10. 11. 2025 byla KHS kraje Vysočina doručena žádost zplnomocněného zástupce investora stavby o vydání závazného stanoviska k řízení o povolení záměru „Rekonstrukce III/34719 Perknov – most ev. č. 34719-1“, kterou zpracoval Ing. Dominik Gřešica ze společnosti ROAD-TRAFFIC s.r.o., Husova 220 742 83 Klimkovice, IČ 09973338. Žádost byla doplněna dne 18. 11. 2025. Investorem stavby je Krajská správa a údržba silnic Vysočiny, příspěvková organizace, Kosovská 1122/16, 586 01 Jihlava, IČ 00090450. Příslušná projektová dokumentace je uložena v informačním systému stavebního řízení pod identifikačním číslem SR00X01A8SP2, číslo záměru Z/2025/179818, verze 2, datum vložení 9. 11. 2025.

V žádosti o povolení záměru je uvedeno, že se jedná o rekonstrukci mostu ev. č. 34719-1 s přilehlými úseky silnice III. třídy, v k.ú. Perknov, obec Havlíčkův Brod. Navržená rekonstrukce mostu v podobě nasazené desky spřažené se stávající ŽB deskou nosné konstrukce s přetažením na spodní stavbu zahrnuje dále úpravu přilehlého úseku silnice III/34719. Úprava plně respektuje vedení komunikace ve stávajícím stavu. V rámci rekonstrukce objektu dojde k půdorysnému rozšíření mostního objektu z původních 6,71 m na 8,10 m, tj. cca 0,70 m vpravo a vlevo. Nedojde ke změně užívání mostního objektu

jako takového. V rámci rekonstrukce stávajícího mostního objektu dojde k úpravě stávající silnice III. třídy kategorie S5,0 v délce 36,6 m, přičemž na mostním objektu a v předpolí mostu je navržena kat. sil. S6,5. Stavba se nachází mimo zastavěné území obce. Most převádí silnici přes bezejmenný vodní tok tekoucí od pelestrovských rybníků. Rekonstrukce mostního objektu je uvažována v jedné etapě. Během realizace stavby dojde k uzavření silnice III. třídy po dobu 6 měsíců. Objízdná trasa je stanovena přes Okrouhlici. Komunikace III/34740 není významně dopravně zatížená (vzhledem k nízké intenzitě dopravy na této komunikaci neprobíhá pravidelné celostátní sčítání dopravy). V projektové dokumentaci jsou navržena technicko-organizační opatření ke snížení hluku ze stavební činnosti, která spočívají v používání strojů a mechanismů s nižšími emisemi hluku a v provádění stavebních činností pouze v denní době. Orgán ochrany veřejného zdraví upozorňuje na skutečnost, že při provádění stavebních prací je zhotovitel stavby povinen u nejbližších chráněných venkovních prostorů a chráněných venkovních prostorů staveb dodržet hygienické limity hluku a vibrací, které jsou stanoveny v nařízení vlády č. 272/2011 Sb., o ochraně zdraví před nepříznivými účinky hluku a vibrací, ve znění pozdějších předpisů.

Po prostudování dokumentace vydala KHS kraje Vysočina toto závazné stanovisko, kdy s předloženým záměrem „Rekonstrukce III/34719 Perknov – most ev. č. 34719-1“ se souhlasí.

Projednáváný záměr je v souladu s požadavky právních předpisů na úseku ochrany veřejného zdraví.

Ing. Kristýna Štěpánová
vedoucí oddělení
hygieny obecné a komunální Havlíčkův Brod a Pelhřimov

podepsáno elektronicky

Rozdělovník:

Obdrží:

ROAD-TRAFFIC s.r.o., Husova 220, 742 83 Klimkovice, IČ 09973338 – datovou schránkou

E.2.1 Stanoviska vlastníků a
správce dopravní a technické
infrastruktury
k projektové dokumentaci

Investor:

je totožný
s žadatelem

Vaše značka:

Číslo jednací: **VAK/V/2025/0563 (VAK/aveti/2024/0797)**

Vyřizuje: **Andrea Vlasáková**

Telefon: **569430233, 739605439**

E-mail: **vlasakova@vakhb.cz**

Žadatel:

ROAD-TRAFFIC s.r.o.

Kamila Grygarová

Husova 220

74283 Klimkovice

Název akce: **Rekonstrukce III/34719 Perknov – most ev. č. 34719-1**

Upřesnění akce: **žádáme o vyjádření k PD na základě dříve podané žádosti o existenci sítí**

Důvod akce / žádosti: **Povolení stavebního záměru**

Zájmové území

Obec: **Havlíčkův Brod**

Katastr: **Perknov**

Datum vydání vyjádření: **11.04.2025**

Platnost tohoto vyjádření: **11.04.2026 (12 měsíců)**

Předložená projektová dokumentace navrhuje rekonstrukci **III/34719 Perknov, most ev.č.34719-1**.

Společnost Vodovody a kanalizace Havlíčkův Brod, a.s. (dále jen "VAK HB") s předloženou projektovou dokumentací **souhlasí** bez připomínek.

V zájmovém území se **nenachází** žádné inženýrské sítě ve správě VAK HB. Rozsahem stavby **nedojde** k zásahu do ochranného pásma inženýrských sítí a ochranného pásma vodních zdrojů ve správě VAK HB.

Vyjádření je platné pouze pro zájmové území určené a vyznačené žadatelem. Pokud dojde ke změně rozsahu stavby, je nutné požádat o nové vyjádření VAK HB.

Během zemních a stavebních prací bude jakýkoliv případný střet s vodovodem a kanalizací v naší správě či vodovodními a kanalizačními přípojkami řešen přímo na místě stavby za účasti zástupců VAK HB:
provoz vodovodů Havlíčkův Brod: p. Šrámek – tel. 603 803 918

Pokud dojde k porušení zařízení ve správě VAK HB, bude havárie neprodleně odstraněna. Přednostně bude na náklady toho, kdo poruchu (havárii) způsobil, provedeno odstranění této poruchy, přičemž zhotovitel bude ve spolupráci s pracovníky VAK HB aktivně spolupracovat na odstranění této poruchy. Teprve poté, co bude porucha na zařízení VAK HB odstraněna, může zhotovitel dále pokračovat v realizaci své stavby.

Vyjádření je platné pouze pro zájmové území určené a vyznačené žadatelem a taktéž pro stanovený účel. V případě, že budou práce zahájeny po uplynutí doby platnosti tohoto vyjádření, nelze toto vyjádření použít jako podklad pro zahájení prací a je třeba požádat o vydání nového nebo prodloužení stávajícího vyjádření.

Toto vyjádření pozbývá platnosti:

- uplynutím doby platnosti vyjádření
- změnou rozsahu vyznačeného území
- změnou účelu vyjádření uvedeného v žádosti

Přílohy:

počet příloh: 0

souborové přílohy:

E.2.2 vyjádření vlastníků a
správců dopravní a technické
infrastruktury k existenci sítí

VYJÁDŘENÍ O POLOZE SÍTĚ ELEKTRONICKÝCH KOMUNIKACÍ

a

A VŠEOBECNÉ PODMÍNKY OCHRANY SÍTĚ ELEKTRONICKÝCH KOMUNIKACÍ

toto Vyjádření o poloze sítě elektronických komunikací („**Vyjádření**“) a Všeobecné podmínky ochrany sítě elektronických komunikací, které jsou přílohou Vyjádření („**Všeobecné podmínky ochrany**“) vydává s odvoláním na příslušná ustanovení zákona č. 127/2005 Sb., o elektronických komunikacích a o změně některých souvisejících zákonů (zákon o elektronických komunikacích), ve znění pozdějších předpisů („**ZoEK**“), na příslušná ustanovení zákona č. 283/2021 Sb., stavební zákon, ve znění pozdějších předpisů („**Stavební zákon**“) a na příslušná ustanovení zákona č. 89/2012 Sb., občanský zákoník, ve znění pozdějších předpisů („**Občanský zákoník**“) společnost CETIN a.s., IČO: 04084063 („**CETIN**“).

Číslo jednací: 149508/25

Číslo žádosti: 0125 036 430 („**Žádost**“)

Důvod Vyjádření		Informace o poloze sítě
Žadatel		ROAD-TRAFFIC s.r.o.
Stavebník		ROAD-TRAFFIC s.r.o.
Zájmové území	Okres	Havlíčkův Brod
	Obec	Havlíčkův Brod
	Kat. území / č. parcely	Perknov
Platnost Vyjádření		29. 5. 2027 („ Den pozbytí platnosti Vyjádření “)

1. Definice

1.1. Pro účely Vyjádření:

Důvod Vyjádření znamená důvod pro vydání Vyjádření určený Žadatelem v Žádosti;

POS znamená osobu určenou v čl. 2 Všeobecných podmínek ochrany;

SEK znamená komunikační vedení a zařízení sítě elektronických komunikací společnosti CETIN;

Situační výkres znamená výkres se zakreslením polohy SEK, který je přílohou Vyjádření;

Stavebník znamená (i) osobu určenou ve Vyjádření, (ii) Žadatele, (iii) a rovněž osobu, o které tak stanoví Stavební zákon;

Zájmové území znamená území určené a označené Žadatelem v Žádosti;

Žadatel znamená osobu určenou ve Vyjádření.

2. Vyjádření

- 2.1. Na základě všech údajů Žadatelem v Žádosti uvedených, a na základě údajů, které společnost CETIN eviduje o SEK v Zájmovém území ke dni podání Žádosti,

společnost CETIN:

- a) potvrzuje, že v Zájmovém území **není umístěno SEK**;
- b) upozorňuje, že **Vyjádření není určeno a nesmí být použito pro podání žádosti o vydání jakéhokoliv povolení** dle Stavebního zákona či souhlasu nahrazujícího povolení dle Stavebního zákona, ani pro získání závazného stanoviska dle zvláštního právního předpisu.

Číslo jednací: 149508/25

Číslo žádosti: 0125 036 430

3. Ostatní

- 3.1. Vyjádření je platné pouze pro Zájmové území a pro Důvod Vyjádření.
- 3.2. V Den pozbytí platnosti Vyjádření pozbývá Vyjádření platnosti.
- 3.3. Ke zpracování Vašich osobních údajů dochází vždy v souladu s platnými právními předpisy. Konkrétní zásady a podmínky zpracování osobních údajů společností CETIN jsou dostupné na stránce <https://www.cetin.cz/zasady-ochrany-osobnich-udaju>.
- 3.4. V případě dotazů k Vyjádření kontaktujte prosím asistenční linku **+420 800 630 630**.

Přílohami Vyjádření jsou:

- *Všeobecné podmínky ochrany*
- *Situační výkres (obsahuje Zájmové území a výřezy účelové mapy SEK)*

Vyjádření vydala společnost CETIN dne: 29. 5. 2025.



CETIN a.s.
Českomoravská 2510/19, Libeň
190 00 Praha 9
DIČ: CZ04084063

102

VŠEOBECNÉ PODMÍNKY OCHRANY SÍTĚ ELEKTRONICKÝCH KOMUNIKACÍ společnosti CETIN**1. PLATNOST A ÚČINNOST VŠEOBECNÝCH PODMÍNEK OCHRANY**

- 1.1. Tyto Všeobecné podmínky ochrany sítě elektronických komunikací (dále jen „VPO“) jsou přílohou Vyjádření.
- 1.2. V případě rozporu mezi Vyjádřením a VPO má přednost Vyjádření, pokud není VPO výslovně určeno jinak.
- 1.3. VPO nabývají účinnosti okamžikem odeslání Vyjádření na adresu elektronické pošty nebo adresu pro doručení prostřednictvím poštovní přepravy, určenou Žadatelem v Žádosti.

2. DEFINICE

- 2.1. Pro účely VPO:

„**CETIN**“ znamená obchodní korporace CETIN a.s., IČO: 04084063;
„**Den**“ znamená kalendářní den;
„**Kabelovod**“ znamená věc nemovitou sestávající z tělesa kabelovodu a kabelových komor, sloužící k zatahování kabelů a ochranných trubek;
„**Občanský zákoník**“ znamená zákon č. 89/2012 Sb., občanský zákoník, ve znění pozdějších předpisů;
„**POS**“ znamená Jiří Volfšchütz, tel.: 720 944 739, e-mail: jiri.volfschutz@cetin.cz, a to ke dni vydání Vyjádření;
„**Pracovní den**“ znamená Den, kromě soboty, neděle, a státních svátků a ostatních svátků dle zákona č. 245/2000 Sb., o státních svátcích, o ostatních svátcích, o významných dnech a o dnech pracovního klidu, ve znění pozdějších předpisů;
„**Příslušné požadavky**“ znamená jakýkoli a každý příslušný právní předpis, vč. technických norem, nebo normativní právní akt veřejné správy či samosprávy, nebo jakékoli rozhodnutí, povolení, souhlas nebo licenci, včetně podmínek, které s ním souvisí;
„**Překládka**“ znamená stavbu spočívající ve změně trasy nebo místa umístění SEK;
„**SEK**“ znamená komunikační vedení a zařízení sítě elektronických komunikací společnosti CETIN;
„**Stavba**“ znamená stavbu určenou Vyjádřením, a rovněž stavbu, o které tak stanoví Stavební zákon;
„**Stavebník**“ znamená (i) osobu určenou ve Vyjádření, (ii) Žadatele, (iii) osobu, o které tak stanoví Stavební zákon, (iv) osobu Stavebníkem pověřenou či zmocněnou;
„**Stavební zákon**“ znamená zákon č. 283/2021 Sb., stavební zákon, ve znění pozdějších předpisů;
„**Vyjádření**“ znamená vyjádření o poloze sítě elektronických komunikací vydané společností CETIN dne 29. 5. 2025 pod č.j. 149508/25;
„**Zájmové území**“ znamená území určené a označené Žadatelem v Žádosti;
„**Situační výkres**“ znamená výkres s výřezy účelové mapy SEK, který je přílohou Vyjádření;
„**ZoEK**“ znamená zákon č. 127/2005 Sb., o elektronických komunikacích a o změně některých souvisejících zákonů (zákon o elektronických komunikacích), ve znění pozdějších předpisů;
„**Žadatel**“ znamená osobu určenou ve Vyjádření;
„**Žádost**“ znamená Žádost určenou ve Vyjádření.

3. OBECNÁ PRÁVA A POVINNOSTI STAVEBNÍKA

- 3.1. SEK je obecně prospěšným zařízením, zřízeným a provozovaným ve veřejném zájmu, a je chráněno Příslušnými požadavky.
- 3.2. SEK je chráněna ochranným pásmem, jehož šíře činí šíři určenou ZoEK a/nebo šíři určenou rozhodnutím o ochranném pásmu, vydaným dle Stavebního zákona.
- 3.3. Stavebník je povinen při provádění Stavby a jakýchkoliv jiných dalších prací, při odstraňování havárií, a projektování staveb, řídit se Příslušnými požadavky, správnou praxí v oboru stavebnictví a technologickými postupy, a je povinen učinit veškerá nezbytná opatření vyžadovaná ZoEK, a Příslušnými požadavky k ochraně SEK před poškozením. Povinnost Stavebníka dle odst. 3.3. VPO se vztahuje rovněž na SEK umístěné a provozované mimo Zájmové území.
- 3.4. Stavebník je povinen rozpor mezi údaji v Situačním výkresu a skutečným stavem, bez zbytečného odkladu, nejpozději Den následující po zjištění, oznámit POS.
- 3.5. Stavebník je povinen poškození či krádež SEK bez zbytečného odkladu, nejpozději Den následující po zjištění, telefonicky oznámit dohledovému centru společnosti CETIN na telefonní číslo +420 238 464 190.
- 3.6. Požaduje-li Stavebník, aby se společnost CETIN jako účastník správního řízení, pro jehož účely bylo vydáno Vyjádření, vzdala práva na odvolání proti rozhodnutí vydanému ve správním řízení, má právo kontaktovat POS.

4. PRÁVA A POVINNOSTI STAVEBNÍKA PŘI PROJEKTOVÁNÍ A PŘÍPRAVĚ STAVBY

- 4.1. Při projektování Stavby je Stavebník povinen zajistit, aby projektová dokumentace Stavby a) zohledňovala veškeré požadavky na ochranu SEK vyplývající z Příslušných požadavků, ze ZoEK a ze Stavebního zákona, b) respektovala správnou praxi v oboru stavebnictví a technologické postupy a c) umožňovala, aby i po provedení a umístění Stavby dle projektové dokumentace byla společnost CETIN schopna bez jakýchkoliv omezení a překážek provozovat SEK, provádět jeho údržbu a opravy.
- 4.2. Není-li projektovou dokumentací zajištěno splnění všech požadavků určených v odst. 4.1. VPO, vyvolá Stavebník Překládku.
- 4.3. Činí-li výška projektované Stavby nebo její úpravy či změny nebo dočasný objektu zařízení staveniště Stavby (jeřáb, konstrukce atd.), více než 15 m nad zemským povrchem, je Stavebník povinen písemně kontaktovat POS, a získat od společnosti CETIN konkrétní stanovisko a podmínky ochrany k radiovým trasám SEK, a vyjádření společnosti CETIN o tom, zda Stavba vyvolá Překládku. Ochranné pásmo radiových tras SEK je zakresleno do Situačního výkresu.
- 4.4. Ochranné pásmo radiových tras SEK je zakresleno do Situačního výkresu.
- 4.5. Nachází-li se v Zájmovém území podzemní silové vedení (NN) ve vlastnictví společnosti CETIN, je Stavebník ve vztahu k projektové dokumentaci povinen zajistit požadavky, určené v odst. 4.1. VPO. Není-li projektovou dokumentací zajištěno splnění všech požadavků určených v odst. 4.1. VPO, vyvolá Stavebník Překládku.

Číslo jednací: 149508/25

Číslo žádosti: 0125 036 430

- 4.6. Při projektování Stavby, která je stavbou (a) zařízení silových elektrických sítí (VN, VVN a ZVVN) a/nebo (b) trakčních vedení, je Stavebník povinen provést výpočet či posouzení rušivých vlivů na SEK a zpracovat ochranná opatření, to vše dle Příslušných požadavků a v souladu s nimi. Stavebník je povinen nejpozději třicet (30) Dnů před podáním žádosti o vydání povolení Stavby dle Stavebního zákona předat POS výpočet či posouzení rušivých vlivů na SEK a zpracovaná ochranná opatření.
- 4.7. Je-li Stavba v souběhu s Kabelovodem, nebo Kabelovod kříží, je Stavebník povinen nejpozději ke Dni, ke kterému započne se zpracováním projektové dokumentace ke Stávbě, oznámit POS a projednat s POS (a) každý případ, ve kterém je trajektorie podvrtna a protlaku vedená ve vzdálenosti menší, než 1,5 m od Kabelovodu a (b) jakékoliv výkopové práce, které budou nebo by mohly být vedeny v úrovni či pod úrovní Kabelovodu nebo kabelové komory.
- 4.8. Je-li Stavba umístěna nebo má-li být umístěna v blízkosti Kabelovodu, na vzdálenosti menší, než 1 m od Kabelovodu, nebo kříží-li Stavba Kabelovod ve vzdálenosti menší než 1 m nad nebo 2m pod Kabelovodem, je Stavebník povinen předložit POS k posouzení zakreslení Stavby v příčných řezech, přičemž do příčného řezu je Stavebník povinen zakreslit rovněž profil kabelové komory.
- 5.5. Zjistil-li Stavebník rozpor mezi údaji v projektové dokumentaci a skutečností, je povinen (i) bezodkladně přerušit práce a (ii) oznámit zjištěný rozpor POS, zasláním na adresu elektronické pošty POS. Do doby, než Stavebník od společnosti CETIN obdrží písemný souhlas s pokračováním v pracích, nemá právo v pracích ve vztahu ke Stávbě pokračovat.
- 5.6. Stavebník nemá právo bez předchozího písemného souhlasu společnosti CETIN manipulovat s kryty kabelových komor, jakkoliv zakrývat vstupy do kabelových komor, a to ani dočasně, vstupovat do kabelových komor, manipulovat s případně odkrytými prvky SEK či s jakýmkoliv jiným zařízením souvisejícím se SEK. Bez předchozího písemného souhlasu společnosti CETIN nemá Stavebník právo umístit nad trasou Kabelovodu žádnou síť technické infrastruktury v podélném směru.
- 5.7. Byla-li SEK odkryta, je Stavebník povinen nejméně tři (3) Pracovní dny před zakrytím SEK, písemně oznámit POS zakrytí SEK, a vyzvat POS ke kontrole SEK před zakrytím. Oznámení dle předchozí věty musí obsahovat alespoň předpokládaný Den zakrytí, číslo jednací Vyjádření a kontaktní údaje Stavebníka. Stavebník nemá právo uskutečnit zakrytí do doby, než obdržel od POS písemný souhlas se zakrytím.

5. PRÁVA A POVINNOSTI STAVEBNÍKA PŘI PROVÁDĚNÍ STAVBY

- 5.1. Před započatím zemních prací ve vztahu ke Stávbě je Stavebník povinen vytyčit trasu SEK na terénu. Osobu, která bude zemní práce ve vztahu ke Stávbě provádět, je Stavebník povinen s vytyčenou trasou SEK seznámit. Porušil-li Stavebník povinnost určenou v tomto odst. 5.1. VPO odpovídá společnosti CETIN za náklady a škodu, vzniklé porušením povinnosti a je povinen je společnosti CETIN uhradit.
- 5.2. Nejpozději pět (5) Pracovních dnů před započatím prací na Stávbě je Stavebník povinen započatí prací oznámit společnosti CETIN zasláním na adresu elektronické pošty POS; oznámení musí obsahovat alespoň číslo jednací Vyjádření a kontaktní údaje Stavebníka.
- 5.3. Stavebník je povinen SEK zabezpečit a zajistit proti mechanickému poškození, zejména dočasným umístěním silničních betonových panelů nad kabelovou trasou SEK nebo jiným vhodným způsobem. Do okamžiku zajištění a zabezpečení ochrany SEK způsobem určeným dle předchozí věty, nemá Stavebník právo přejíždět vozidly nebo stavební mechanizací trasu SEK. Při přepravě vysokých nákladů nebo při projíždění stroji, vozidly či mechanizací pod nadzemním SEK je Stavebník povinen prověřit, zda výška nadzemního SEK je dostatečná, a umožňuje spolehlivý a bezpečný způsob přepravy nákladu či průjezdu strojů, vozidel či mechanizace.
- 5.4. Při provádění zemních prací v blízkosti SEK je Stavebník povinen postupovat tak, aby nedošlo ke změně hloubky uložení nebo prostorového uspořádání SEK. V místě, kde SEK vystupuje ze země do budovy, rozváděče, na sloup apod. je Stavebník povinen provádět zemní práce se zvýšenou mírou opatrnosti, výkopové práce v blízkosti sloupu nadzemního SEK je Stavebník povinen provádět v takové vzdálenosti od sloupu nadzemního vedení SEK, která je dostatečná k tomu, aby nedošlo nebo nemohlo dojít k narušení stability sloupu nadzemního SEK. Stavebník je povinen zajistit, že bez souhlasu a vědomí společnosti CETIN nedojde ke: a) změně nivelety terénu, (b) výsadbě trvalých porostů, nebo (c) změně rozsahu a změně konstrukce zpevněných ploch. Je-li SEK odkryta, je Stavebník povinen SEK, po dobu, po kterou travu odkrytí, zabezpečit proti prověšení, poškození a odcizení.
- 6.1. VPO se řídí českým právem, zejména Občanským zákoníkem, ZoEK a Stavebním zákonem.
- 6.2. Stavebník má právo užití informace, data a dokumentaci obsažené ve Vyjádření pouze a výhradně k účelu, pro který mu byly poskytnuty. Stavebník nemá právo, vyjma případů výslovně určených ve VPO, informace, data a dokumentaci obsaženou ve Vyjádření rozmnožovat, rozšiřovat, pronajímat, půjčovat či jinak umožnit jejich užití třetí osobě bez předchozího písemného souhlasu společnosti CETIN.
- 6.3. Porušil-li Stavebník kteroukoliv povinnost určenou ve Vyjádření a/nebo ve VPO, je povinen nahradit společnosti CETIN v celém rozsahu škodu, vzniklou porušením takové povinnosti.
- 6.4. Písemným stykem či pojmem „písemně“ se pro účely VPO rozumí předání zpráv jedním z těchto způsobů:
- a) v listinné podobě;
 - b) datovou zprávou prostřednictvím informačního systému datových schránek;
 - c) e-mailovou zprávou podepsanou zaručeným elektronickým podpisem dle zákona č. 297/2016 Sb., o službách vytvářejících důvěru pro elektronické transakce, ve znění pozdějších předpisů;
 - d) e-mailovou zprávou zaslánou z adresy kontaktní osoby strany na adresu kontaktní osoby druhé strany určenou v Žádosti nebo ve Vyjádření nebo ve VPO.

6. ZÁVĚREČNÁ USTANOVENÍ

SITUAČNÍ VÝKRES - ZÁJMOVÉ ÚZEMÍ



LEGENDA

- hranice zájmového území k vyjádření
- NN přípojka, území s NN přípojkou CETIN
- zaměřený průběh metalického kabelu
- zaměřený průběh optického kabelu, HDPE trubky nebo souběh optického a metalického kabelu
- nezaměřený průběh metalického kabelu
- nadzemní síť cizí
- nezaměřený průběh optického kabelu, HDPE trubky nebo souběh optického a metalického kabelu
- radiové sítě, ochranné pásmo radiové sítě
- nadzemní síť
- neprovozované sítě
- podzemní síť cizí
- síť s NN
- kolektor, kabelovod

Kauf
CETIN a.s.
Českomoravská 2510/19, Libeň
190 00 Praha 9
DIČ: CZ04084063
102

ROAD-TRAFFIC s.r.o.
Husova 220
742 83 Klimkovice

Číslo jednací 2202411931

Datum 20.5.2024

Vyřizuje Hana Tintěrová

telefon +420 728 528 775

e-mail Hana.Tinterova@cdt.cz

Věc:

Vyjádření k existenci sítí elektronických komunikací - Informace o poloze

Název stavby: **Rekonstrukce III/34719 Perknov - most ev. č. 34719-1**

V zájmovém území určeném a vyznačeném žadatelem **se nenachází** prostředky sítí elektronických komunikací **v majetku ČD - Telematiky a.s.** nebo **v majetku jiných vlastníků**, kteří pověřili správou svých sítí elektronických komunikací ČD - Telematiku a.s. a zájmové území nezasahuje do ochranného pásma těchto sítí dle §102 zák. č.127/2005 Sb., o elektronických komunikacích.

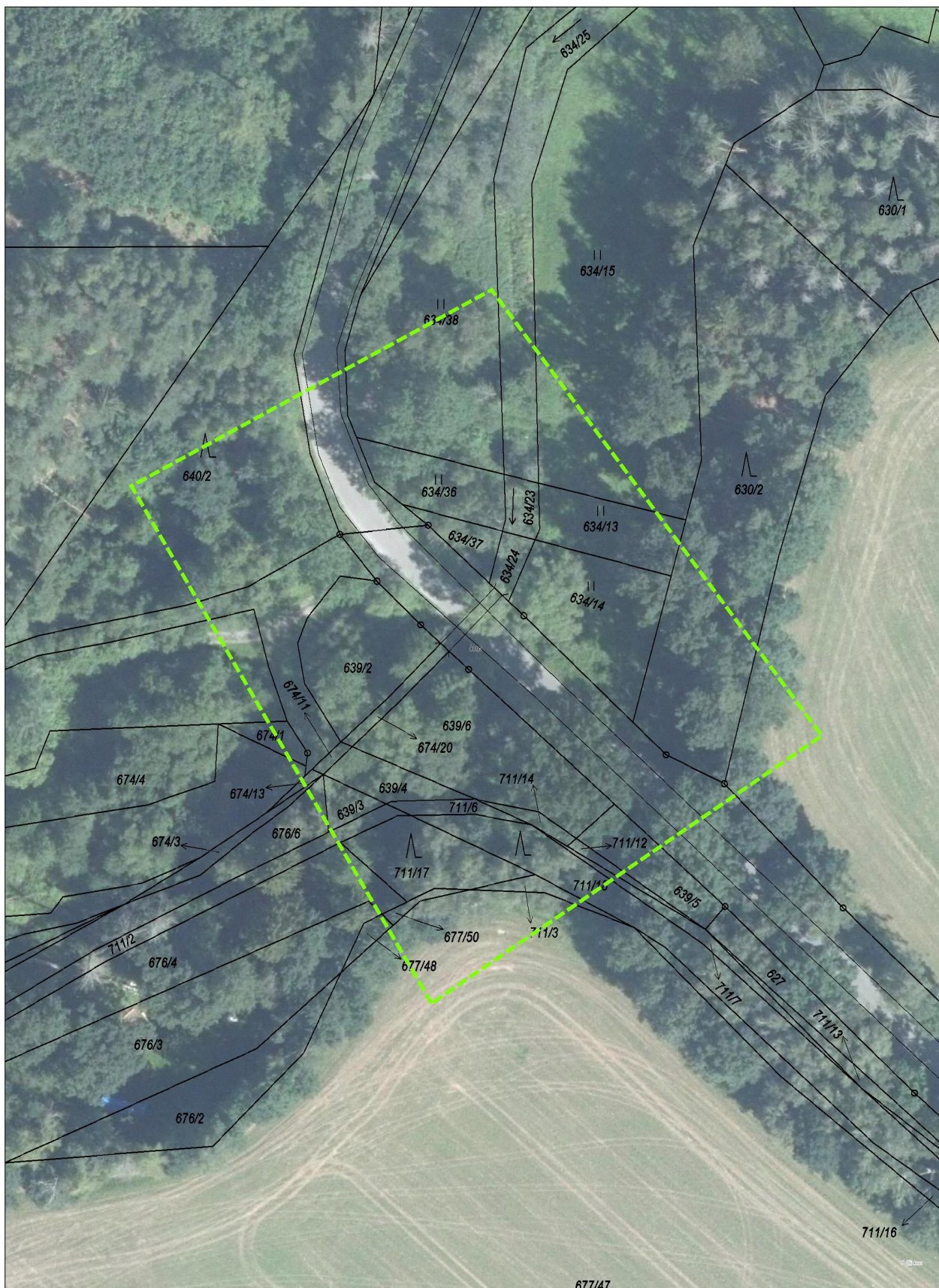
Vyjádření k prostředkům sítí elektronických komunikací Správy železnic s.o. ve správě ČD - Telematiky a.s. vám bude vyhotoveno samostatně.

Vyjádření pozbývá platnosti dne 20.5.2026

Počet příloh: 1

ČD - Telematika a.s.
Pernerova 2819/2a
130 00 Praha 3

Žádost je možné podávat elektronicky na vyjadreni.cdt.cz nebo e-mailem na helpdesk@cdt.cz.



ROAD-TRAFFIC s.r.o.
Husova 220
742 83 Klimkovice

Číslo jednací 3202411931

Datum 20.5.2024

Vyřizuje Lucie Svojanovská

telefon +420 601 348 598

e-mail Lucie.Svojanovska@cdt.cz

Věc:

Vyjádření k existenci sítí elektronických komunikací - Informace o poloze

Název stavby: **Rekonstrukce III/34719 Perknov - most ev. č. 34719-1**

V zájmovém území určeném a vyznačeném žadatelem **se nenachází** prostředky sítí elektronických komunikací v majetku **Správy železnic s.o. ve správě ČD - Telematiky a.s.** a zájmové území nezasahuje do ochranného pásma těchto sítí dle §102 zák. č. 127/2005 Sb., o elektronických komunikacích.

Vyjádření k prostředkům sítí elektronických komunikací v majetku ČD - Telematiky a.s. nebo v majetku jiných vlastníků, kteří pověřili správou svých sítí elektronických komunikací ČD - Telematiku a.s., vám bude vyhotoveno samostatně.

Vyjádření pozbývá platnosti dne 20.5.2026

Počet příloh: 1

ČD - Telematika a.s.
Pernerova 2819/2a
130 00 Praha 3

Žádost je možné podávat elektronicky na vyjadreni.cdt.cz nebo e-mailem na helpdesk@cdt.cz.

www.cdt.cz



ŽADATEL

ROAD-TRAFFIC s.r.o.

NAŠE ZNAČKA
0102345128VYŘÍZENO DNE
29.05.2025

Sdělení o existenci energetického zařízení, telekomunikačního zařízení nebo zařízení technické infrastruktury společnosti ČEZ Distribuce, a. s., pro akci:

Rekonstrukce III/34719 Perknov - most ev. č. 34719-1

Vážený zákazníku,

dovolujeme si reagovat na Vaši žádost číslo 0102345128 ze dne 29.05.2025 o sdělení o existenci energetického zařízení, telekomunikačního zařízení nebo zařízení technické infrastruktury. Na Vámi uvedeném zájmovém území se **nenachází energetické zařízení, telekomunikační zařízení nebo zařízení technické infrastruktury v majetku společnosti ČEZ Distribuce, a. s.**

Zároveň si Vás dovoluujeme upozornit, že se v zájmovém území může nacházet energetické zařízení, telekomunikační zařízení nebo zařízení technické infrastruktury, které není v majetku společnosti ČEZ Distribuce, a. s.

Toto sdělení je platné do 29.11.2025.

V souvislosti s výše uvedeným si Vás dovoluujeme upozornit, že uvedené sdělení včetně jeho příloh představuje skutečnosti tvořící obchodní tajemství společnosti ČEZ Distribuce, a. s. Poskytnuté informace jsou dále také důvěrnými informacemi a obchodně citlivými informacemi společnosti ČEZ Distribuce, a. s. Z výše uvedených důvodů si Vás proto společnost ČEZ Distribuce, a. s. dovoluje upozornit, že s poskytnutými informacemi je potřeba nakládat dle platných právních předpisů, v opačném případě se vystavujete postihu ve smyslu platné právní úpravy. V této souvislosti si Vás dále dovoluujeme upozornit, že požadované informace nesmí být předány, sděleny, využity, zpřístupněny, či jiným způsobem postoupeny na jakoukoli třetí osobu bez předchozího prokazatelného souhlasu společnosti ČEZ Distribuce, a. s. Informace o existenci energetického zařízení, telekomunikačního zařízení a zařízení technické infrastruktury mohou být využity pouze pro účel, pro který byly vyžádány.

S pozdravem

ČEZ Distribuce, a. s.

Děčín, Děčín IV-Podmokly
Teplická 874/8
PSČ 405 02
IČ: 24729035

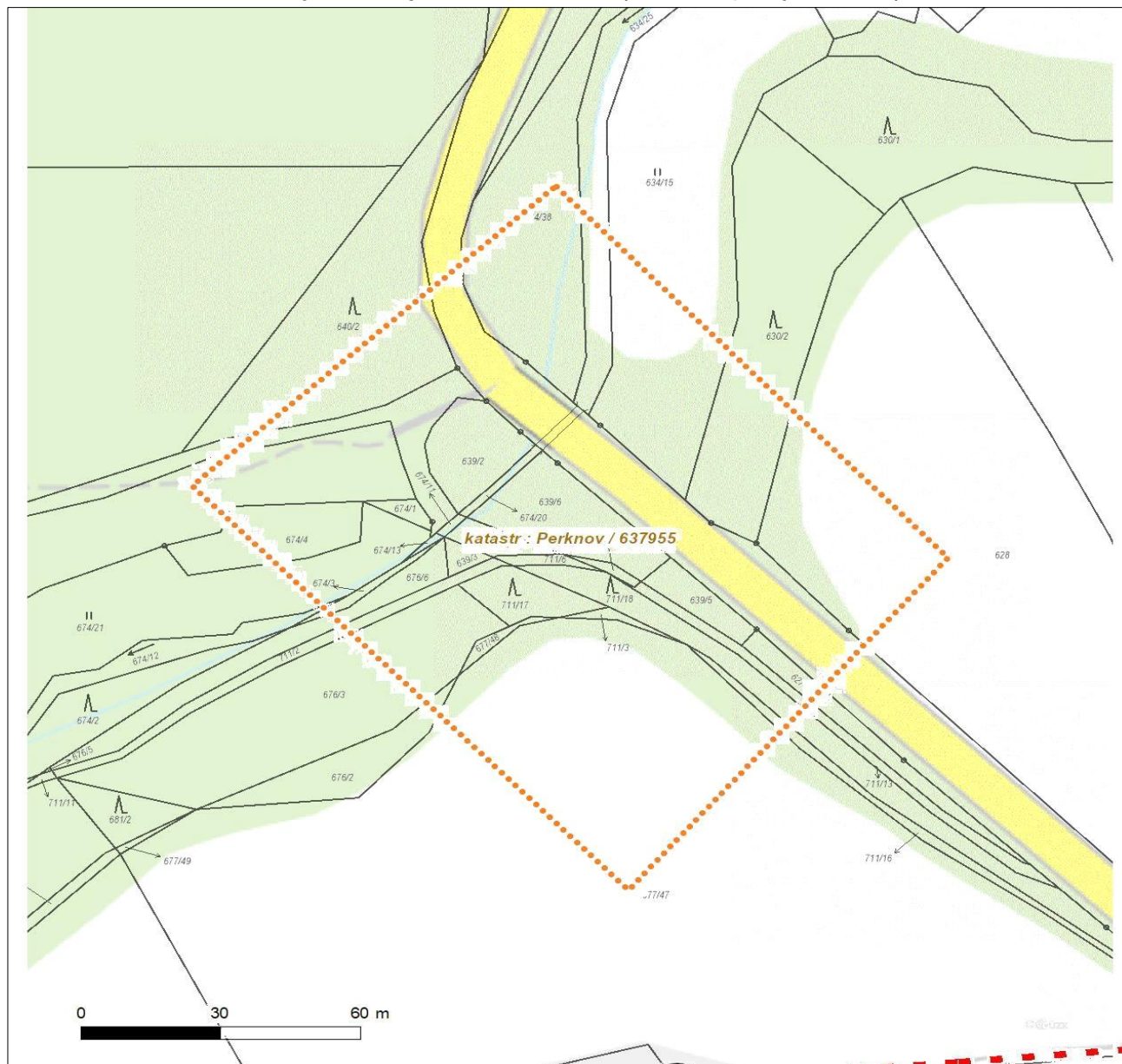
Přílohy

Situační výkres zájmového území

Platí pouze se sdělením číslo 0102345128.

Zakreslené polohy zařízení v příloze jsou pouze informativní.

Situační výkres zájmového území (klad mapových listů)



Není-li zobrazena katastrální mapa, zadejte žádost znovu. Katastrální mapa je generována prostřednictvím externí WMS služby, jejíž provoz nezajišťuje společnost ČEZ Distribuce, a. s.

LEGENDA

Podzemní vedení NN do 1 kV

Nadzemní vedení NN do 1 kV

Podzemní vedení VN do 35 kV

Nadzemní vedení VN do 35 kV

Podzemní vedení VVN 110 kV

Nadzemní vedení VVN 110 kV

NN přívod odběratele

Zařízení technické infrastruktury

Cizí energetické vedení

Zájmové území

TS

TS

TR

Probiehající investice ČEZ Distribuce

TS

Zařízení ČEZ Distribuce ve výstavbě

Hranice katastrálního území

Nadzemní síť pro elektronickou komunikaci

Podzemní síť pro elektronickou komunikaci

HDPE trubka

Souběhy sítí pro elektronickou komunikaci s energetickými sítěmi:

Souběh s podzemním vedením NN do 1 kV

Souběh s nadzemním vedením NN do 1 kV

Souběh s podzemním vedením VN do 35 kV

Souběh s nadzemním vedením VN do 35 kV

Souběh s podzemním vedením VVN 110 kV

Souběh s nadzemním vedením VVN 110 kV



2_2-5

ŽADATEL
ROAD-TRAFFIC s.r.o.

NAŠE ZNAČKA
1100249095

VYŘIZUJE / LINKA

VYŘÍZENO DNE
29.05.2025

Sdělení o existenci komunikačního vedení společnosti Telco Infrastructure, s.r.o.

Název akce: **Rekonstrukce III/34719 Perknov - most ev. č. 34719-1**

Účel: **Informativní**

Vážený zákazníku,

dovolujeme si reagovat na Vaši žádost číslo 1100249095 ze dne 29.05.2025, která se týkala sdělení o existenci komunikačního zařízení na Vámi určeném zájmovém území.

Dle vědomí společnosti Telco Infrastructure, s.r.o. se na Vámi vymezeném zájmovém území:
nenachází komunikační zařízení v majetku společnosti Telco Infrastructure, s.r.o.

Rovněž upozorňujeme, že není vyloučeno, že se ve Vámi vymezeném zájmovém území nachází jiné zařízení, které není v majetku společnosti Telco Infrastructure, s.r.o.

Toto sdělení je platné do 29.05.2026.

Sdělení o existenci či neexistenci sítí představuje skutečnosti tvořící obchodní tajemství společnosti Telco Infrastructure, s.r.o. Poskytnuté informace jsou dále také důvěrnými informacemi společnosti Telco Infrastructure, s.r.o. S poskytnutými informacemi je potřeba nakládat dle platných právních předpisů, v opačném případě se vystavujete postihu ve smyslu platné právní úpravy. Požadované informace nesmí být předány, sděleny, využity, zpřístupněny, či jiným způsobem postoupeny na jakoukoli třetí osobu bez předchozího prokazatelného souhlasu společnosti Telco Infrastructure, s.r.o. Informace o existenci sítí mohou být využity pouze pro účel, pro který byly vyžádány.

S pozdravem

Telco Infrastructure, s.r.o.

Praha, Praha 4
Duhová 1531/3
PSČ 140 00
IČ: 08425817

Přílohy

Situační výkres zájmového území



Telco Infrastructure

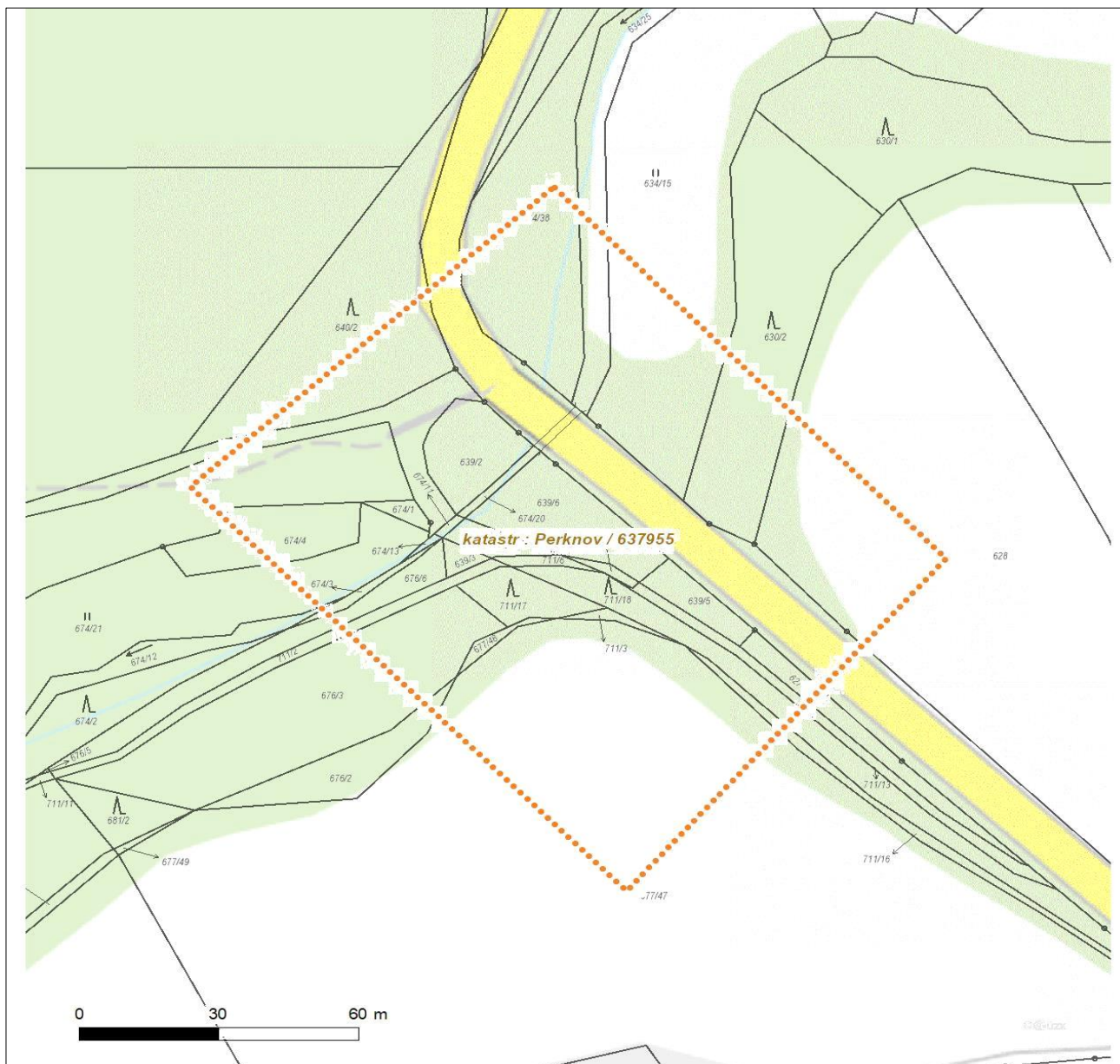
Duhová 1531/3, 140 00 Praha 4 | tel.: 910 70 70 70 | IČ: 08425817, DIČ: CZ08425817
e-mail: servicedesk@cez.cz, www.cez.cz/telin | zapsána v obchodním rejstříku vedeném
Městským soudem v Praze, oddíl C, vložka 318836



Platí pouze se sdělením číslo 1100249095.

Zakreslené polohy zařízení v příloze jsou pouze informativní.

Situační výkres zájmového území



LEGENDA

- | | |
|-------------------------------------|--------------------------------|
| ■ ■ ■ ■ ■ Nadzemní optické vedení | — Radioreléový spoj vzduch |
| — Podzemní optické vedení | Zájmové území |
| ■ ■ ■ ■ ■ Nadzemní metalické vedení | == Hranice katastrálního území |
| — Podzemní metalické vedení | |



2_2-6

ŽADATEL
ROAD-TRAFFIC s.r.o.

NAŠE ZNAČKA
0201880605

VYŘIZUJE / LINKA

VYŘÍZENO DNE
29.05.2025

Sdělení o existenci komunikačního vedení společnosti Telco Pro Services, a. s.

Název akce: **Rekonstrukce III/34719 Perknov - most ev. č. 34719-1**

Účel: **Informativní**

Vážený zákazníku,
dovolujeme si reagovat na Vaši žádost číslo 0201880605 ze dne 29.05.2025, která se týkala sdělení o existenci komunikačního zařízení na Vámi určeném zájmovém území.

Dle vědomí společnosti Telco Pro Services, a. s., se na Vámi vymezeném zájmovém území:
nenachází komunikační zařízení v majetku společnosti Telco Pro Services, a. s.

Zároveň si Vás dovoluujeme upozornit, že není vyloučeno, že se ve Vámi vymezeném zájmovém území nachází jiné zařízení, které není v majetku společnosti Telco Pro Services, a. s.

Toto sdělení je platné do 29.05.2026.

V souvislosti s výše uvedeným si Vás dovoluujeme upozornit, že sdělení o existenci či neexistenci sítí představuje skutečnosti tvořící obchodní tajemství společnosti Telco Pro Services, a. s. Poskytnuté informace jsou dále také důvěrnými informacemi společnosti Telco Pro Services, a. s. Z výše uvedených důvodů si Vás proto společnost Telco Pro Services, a. s., dovoluje upozornit, že s poskytnutými informacemi je potřeba nakládat dle platných právních předpisů, v opačném případě se vystavujete postihu ve smyslu platné právní úpravy. V této souvislosti si Vás dovoluujeme rovněž upozornit, že požadované informace nesmí být předány, sděleny, využity, zpřístupněny, či jiným způsobem postoupeny na jakoukoli třetí osobu bez předchozího prokazatelného souhlasu společnosti Telco Pro Services, a. s. Informace o existenci sítí mohou být využity pouze pro účel, pro který byly vyžádány.

S pozdravem

Telco Pro Services, a. s.

Praha, Praha 4
Duhová 1531/3
PSČ 140 00
IČ: 29148278

Přílohy

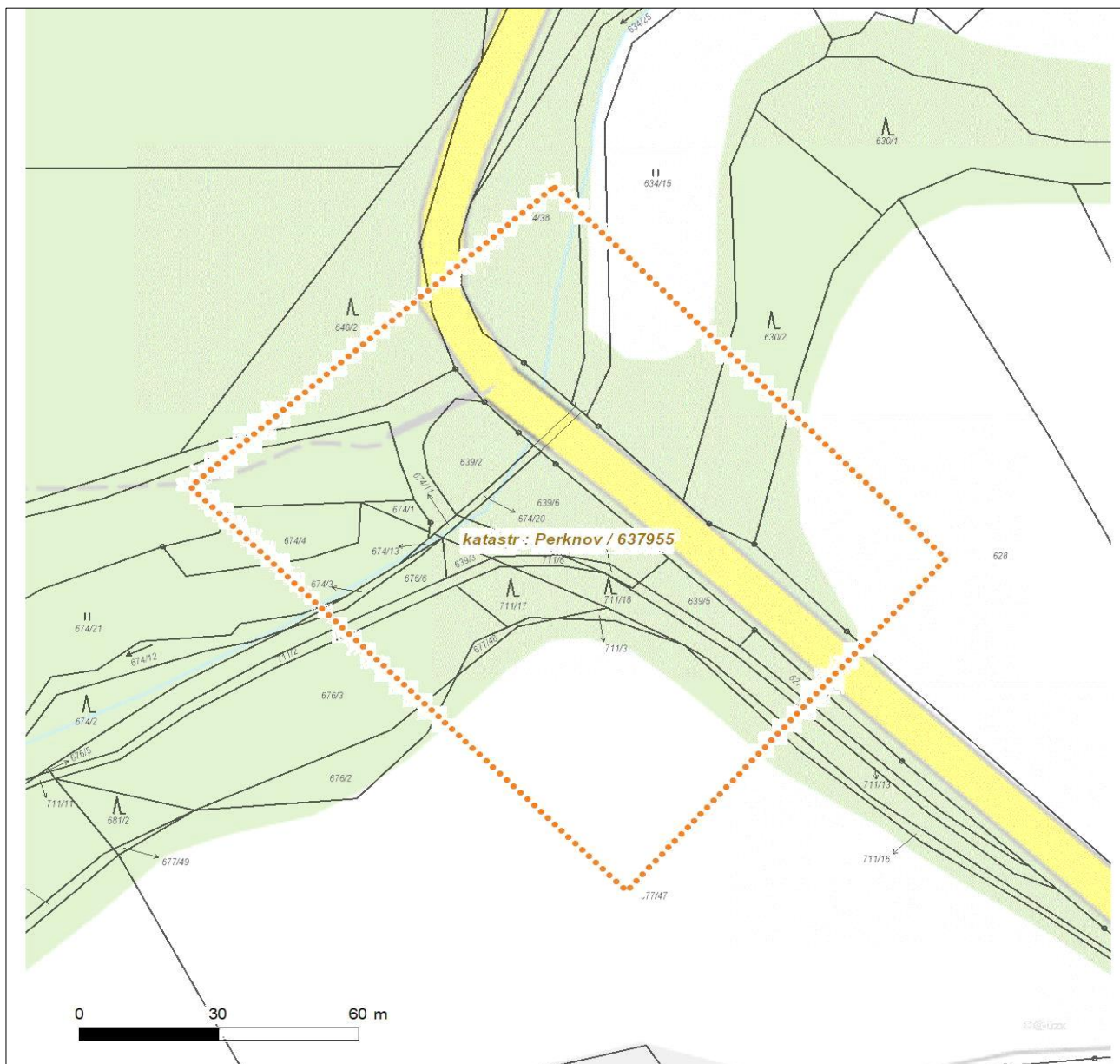
Situační výkres zájmového území



Platí pouze se sdělením číslo 0201880605.

Zakreslené polohy zařízení v příloze jsou pouze informativní.

Situační výkres zájmového území



LEGENDA

- | | |
|-------------------------------------|--------------------------------|
| ■ ■ ■ ■ ■ Nadzemní optické vedení | — Radioreléový spoj vzduch |
| — Podzemní optické vedení | Zájmové území |
| ■ ■ ■ ■ ■ Nadzemní metalické vedení | == Hranice katastrálního území |
| — Podzemní metalické vedení | |



2_2-7

ŽADATEL
ROAD-TRAFFIC s.r.o.

NAŠE ZNAČKA
0700982169

VYŘIZUJE / LINKA

VYŘÍZENO DNE
29.05.2025

Sdělení o existenci komunikačního vedení společnosti ČEZ ICT Services, a. s.

Název akce: **Rekonstrukce III/34719 Perknov - most ev. č. 34719-1**

Účel: **Informativní**

Vážený zákazníku,
dovolujeme si reagovat na Vaši žádost číslo 0700982169 ze dne 29.05.2025, která se týkala sdělení o existenci komunikačního zařízení na Vámi určeném zájmovém území.

Dle vědomí společnosti ČEZ ICT Services, a. s., se na Vámi vymezeném zájmovém území:
nenachází komunikační zařízení v majetku společnosti ČEZ ICT Services, a. s.

Zároveň si Vás dovoluujeme upozornit, že není vyloučeno, že se ve Vámi vymezeném zájmovém území nachází jiné zařízení, které není v majetku společnosti ČEZ ICT Services, a. s.

Toto sdělení je platné do 29.05.2026.

V souvislosti s výše uvedeným si Vás dovoluujeme upozornit, že sdělení o existenci či neexistenci sítí představuje skutečnosti tvořící obchodní tajemství společnosti ČEZ ICT Services, a. s. Poskytnuté informace jsou dále také důvěrnými informacemi společnosti ČEZ ICT Services, a. s. Z výše uvedených důvodů si Vás proto společnost ČEZ ICT Services, a. s., dovoluje upozornit, že s poskytnutými informacemi je potřeba nakládat dle platných právních předpisů, v opačném případě se vystavujete postihu ve smyslu platné právní úpravy. V této souvislosti si Vás dovoluujeme rovněž upozornit, že požadované informace nesmí být předány, sděleny, využity, zpřístupněny, či jiným způsobem postoupeny na jakoukoli třetí osobu bez předchozího prokazatelného souhlasu společnosti ČEZ ICT Services, a. s. Informace o existenci sítí mohou být využity pouze pro účel, pro který byly vyžádány.

ČEZ ICT Services, a. s.

Praha, Praha 4
Duhová 1531/3
PSČ 140 53
IČ: 26470411

Přílohy

Situační výkres zájmového území

naše značka
5003336597

vyřizuje
Jaroslav Kápička

e-mail
technici@gasnet.cz

datum
29.05.2025

ROAD-TRAFFIC s.r.o.
Husova 220
74283 Klimkovice

Věc:

Rekonstrukce III/34719 Perknov – most ev. č. 34719-1

K.ú. - p.č.: Perknov

Stavebník: ROAD-TRAFFIC s.r.o. , Husova 220 , 74283 Klimkovice

Účel stanoviska: Informace o poloze a průběhu plynárenského zařízení

GasNet, s.r.o., jako provozovatel distribuční soustavy (PDS) a technické infrastruktury (TI), zastoupený GasNet Služby, s.r.o., vydává toto vyjádření:

V zájmovém území vyznačeném v příloze tohoto vyjádření NEJSOU umístěna žádná provozovaná plynárenská zařízení a plynovodní přípojky ve vlastnictví nebo správě GasNet, s.r.o..

Mohou se zde nacházet plynárenská zařízení jiných vlastníků či správců, případně i dlouhodobě nefunkční/neprovozovaná plynárenská zařízení bez dostupných informací o jejich poloze a vlastnictví.

V rozsahu území vyznačeného v příloze SOUHLASÍME:

- s povolením stavby dle zákona 183/2006 Sb. ve znění pozdějších (po dobu platnosti přechodných ustanovení uvedených v zákoně č. 283/2021 Sb. ve znění pozdějších předpisů);
- s povolením stavby nebo zařízení dle zákona 283/2021 Sb. ve znění pozdějších předpisů;
- s použitím tohoto vyjádření ve zrychleném řízení dle §184, odst. 2 písm. d) zákona č. 283/2021 Sb. ve znění pozdějších předpisů;

V případě dotčení pozemku v majetku společnosti GasNet, s.r.o. je třeba dále projednat smluvní vztah k tomuto pozemku. Kontakt na projednání naleznete na adrese www.gasnet.cz/cs/kontaktni-system/, činnost "Smluvní vztahy - pozemky a budovy plynárenských zařízení", případně na Zákaznické lince GasNet s.r.o. 555 90 10 10.

Platí pouze pro území vyznačené v příloze tohoto vyjádření a to 24 měsíců ode dne jeho vydání.

Vyjádření bylo na základě vaší žádosti vygenerováno automaticky.

GasNet Služby, s.r.o.

Plynárenská 499/1 · Zábřovice · 602 00 Brno · T 555 90 10 10 · www.gasnet.cz

IČ: 27935311 · DIČ: CZ27935311

Zápis do obchodního rejstříku: Krajský soud v Brně, sp. zn. C 57165, dne 26. 7. 2007

Certificate of incorporation: Regional Court in Brno, ref. number C 57165, on 26th July 2007

Zákaznická linka GasNet 555 90 10 10, info@gasnet.cz, www.gasnet.cz

Za správnost a úplnost dokumentace předložené s žádostí včetně jejího souladu s platnými předpisy plně zodpovídá její zpracovatel. Vyjádření nenahrazuje případná další vyjádření k jiným částem stavby.

V případě další korespondence nebo jednání (např. změna stavby) uvádějte naši značku - 5003336597 a datum tohoto vyjádření. Kontakty jsou k dispozici na <https://www.gasnet.cz/cs/kontaktni-system/>.

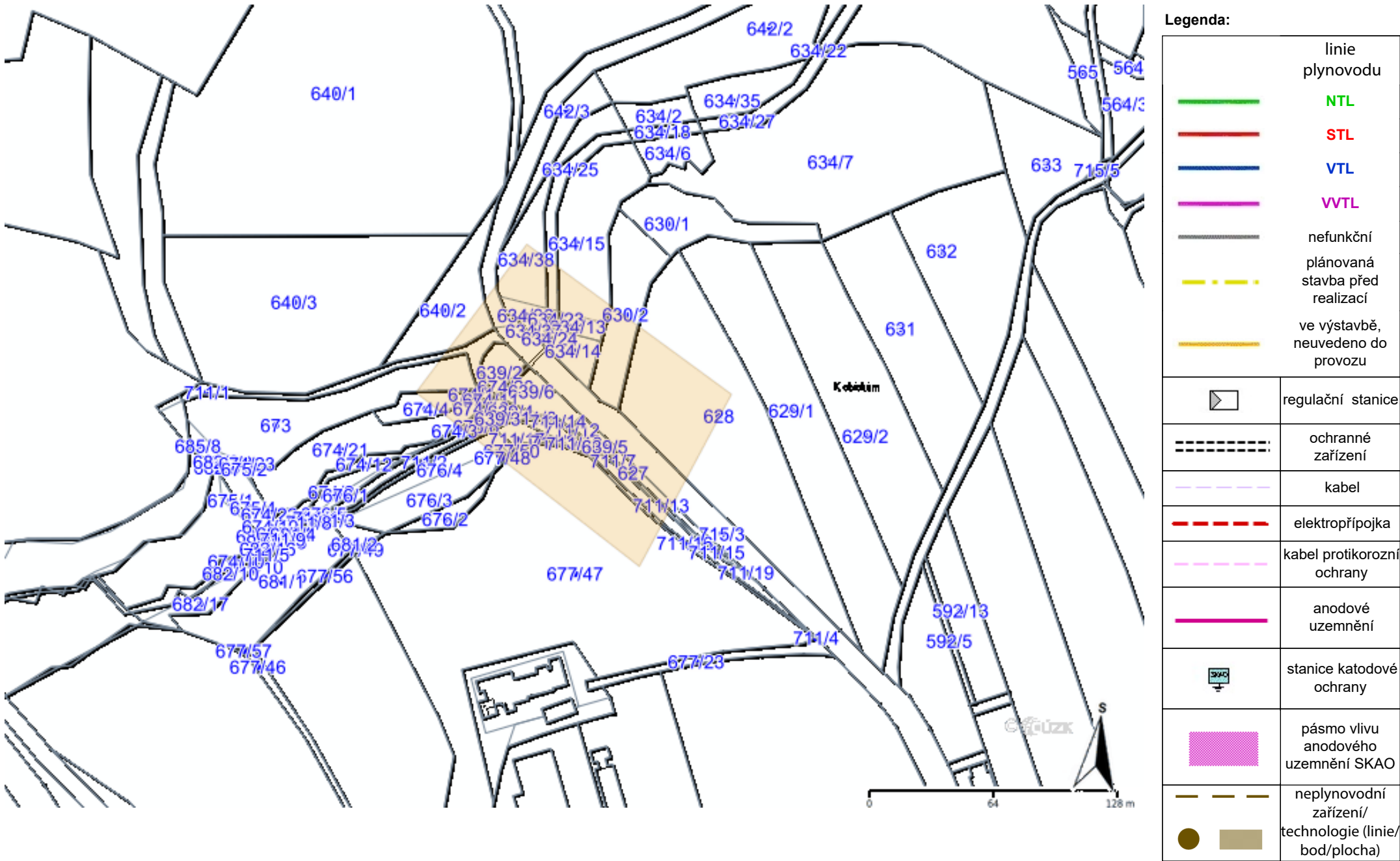
A handwritten signature in purple ink, which appears to read 'Kápička'.


GasNet, s.r.o.
zastoupená společností GasNet Služby, s.r.o., IČ 27935311
Jaroslav Kápička
Vedoucí zpracování externích požadavků
Odbor zpracování externích požadavků

Přílohy: Orientační zakres plynárenského zařízení

Příloha: Orientační zakres plynárenského zařízení. Tato příloha je nedílnou součástí stanoviska č. 5003336597 ze dne 29.05.2025.

Provozovatel DS: GasNet, s.r.o.; Stavebník: ROAD-TRAFFIC s.r.o. , Husova 220 , 74283 Klimkovice. K.ú.: Perknov.





MĚSTO HAVLÍČKŮV BROD

ODBOR ROZVOJE MĚSTA

Vaše značka (čj.)

Naše značka (čj.)

JID: 56493/2024/muhb

Vyřizuje/linka

Martina Kolářová DiS., 569 497 152,
mkolarova@muhb.cz

Datum

24. 06. 2024

Počet listů: 1

Počet listů příloh:

ROAD-TRAFFIC s.r.o.

Štramberská 45

703 00 Ostrava

Vyjádření k technické infrastruktuře v území dotčeném stavbou „Rekonstrukce III/34719 Perknov - most ev.č. 34719-1“

Město Havlíčkův Brod jste požádali o vyjádření k technické infrastruktuře ke stavbě „Stavba Rekonstrukce III/34719 Perknov - most ev.č. 34719-1“. Stavbou dojde k dotčení pozemků parc. č. 640/2, 673, 674/1, 674/11, 639/4, 639/5, 711/12, 711/7, 711/18 k.ú. Perknov, které jsou v majetku města Havlíčkův Brod LV 10001.

V uvedeném zájmovém prostoru město Havlíčkův Brod neeviduje technickou infrastrukturu v majetku města.

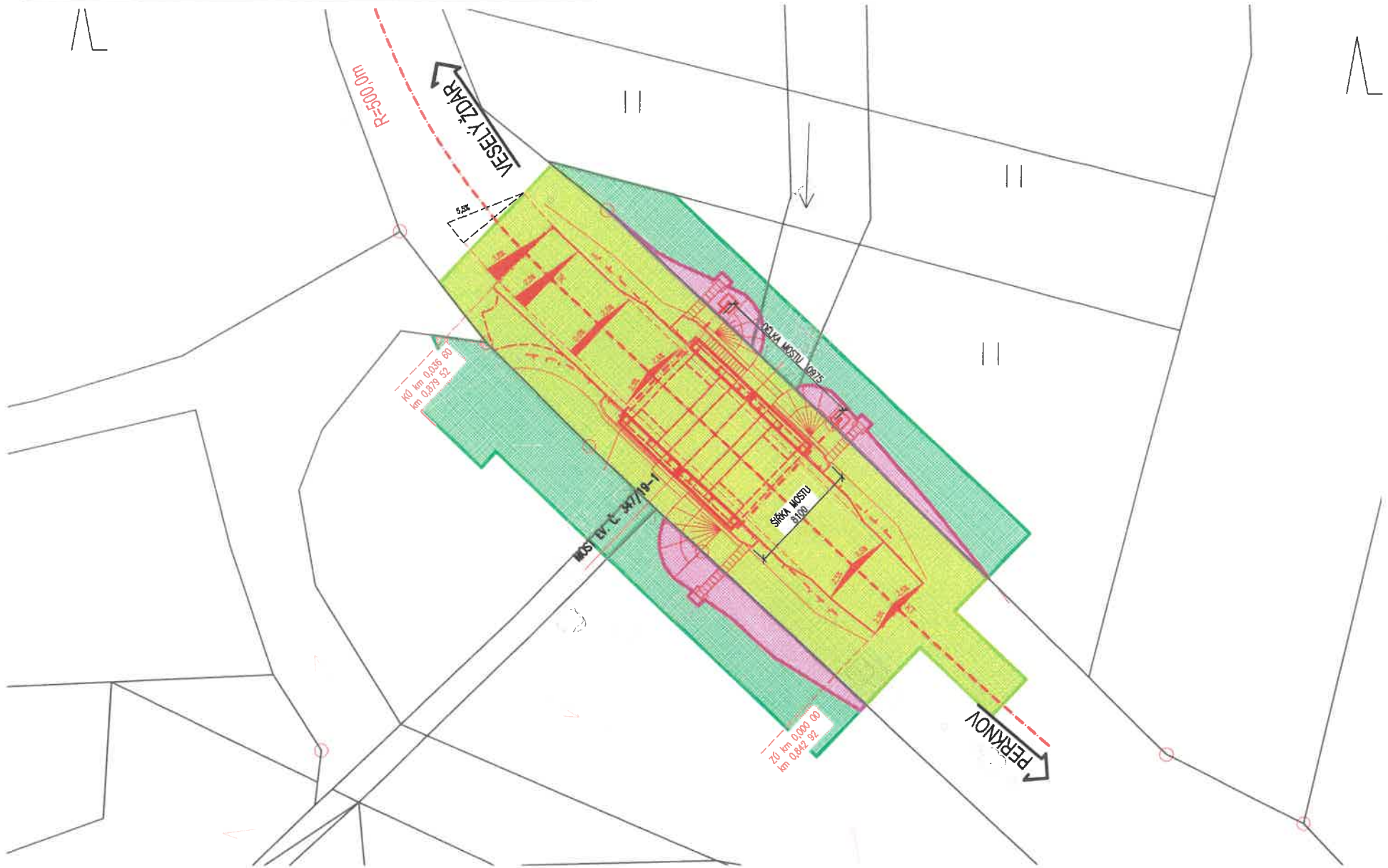
Ing. Josef Beneš

Vedoucí odboru rozvoje města

„Rekonstrukce III/34719 Perknov – most ev. č. 34719-1“

E.4 Souhlas vlastníků

KATASTRÁLNÍ SITUAČNÍ VÝKRES



k.ú. Perkno [637955]

Parcela KN	výměra (m2)	L.V.	Druh / využití	Vlastník	Podíl	Trvalý zábor (m2)	Zábor pozemku stavebníka (m2)	Dočasný zábor cizích vlastníků (m2)	V.B. (v déle) (m2/m2)	Poznámka
Pozemky a stavby - dotčené realizací stavby										
634/15	3353	1 051	trvalý travní porost	Novotný Bedřich, Mlýnská 1704, 58001 Havlíčkův Brod	1/2	194		62,6		
634/24	832	1 051	vodní plocha / koryto přítoz.	Novotný Josef, Mlýnská 1723, 58001 Havlíčkův Brod	1/2	1,5		18,2		
634/38	1893	1 051	trvalý travní porost	Novotný Bedřich, Mlýnská 1704, 58001 Havlíčkův Brod	1/2	14,9		42,5		
639/2	384	1 051	ost. plocha / jiná plocha	Novotný Josef, Mlýnská 1723, 58001 Havlíčkův Brod	1/2			92,0		
639/6	575	1 051	ost. plocha / jiná plocha	Novotný Bedřich, Mlýnská 1704, 58001 Havlíčkův Brod	1/2	36,0		64,4		
674/20	43	1 051	vodní plocha / koryto přítoz.	Novotný Josef, Mlýnská 1723, 58001 Havlíčkův Brod	1/2			9,3		
715/1	18662	3 905	ost. plocha / silnice	Kraj Vysočina, Žižkova 1882/57, 58601 Jihlava; Hospodaření se svěřeným majetkem kraje: Krajská správa a údržba silnic Vysočiny, příspěvková organizace, Kosovská 1122/16, 58601 Jihlava			565,0			

- Legend situace:
- stávající stav
 - stávající hranice katastrální mapy
 - věcné břemeno
 - hranice katastrálního území
 - silniční řešení, mostní a pozem. obj.
 - demolice
 - související investiční akce
 - obvod stavby

- záběr stavebníka
- plocha záboru stavebníka
- trvalý zábor
- plocha trvalého záboru
- dočasný zábor
- plocha dočasného záboru

Poznámka:
SOUŘADNICOVÝ SYSTÉM: S-JTSK
VÝŠKOVÝ SYSTÉM: BpV

SE STAVEBNÍM ZÁMĚREM REKONSTRUKCE MOSTU EV.Č. 34719-1 SOUHLASÍM A DÁLE SOUHLASÍM S VYNĚTÍM ČÁSTI POZEMKU ZE ZEMĚDĚLSKÉHO PŮDNIHO FONDU ZA PODMÍNEK:

JMÉNO A PŘÍJMENÍ: Josef Novotný
ADRESA: Mlýnská 1723, 58001 Havlíčkův Brod
V: Havlíčkův Brod

DATUM NAROZENÍ: 13. 11. 1944
PODPIS ZODPOVĚDNÉ OSOBY: [Signature]
DNE: 24. 2. 2025

01	05/2025	AKTUALIZACE KATASTRU
REVIZE Č.	DATUM	ZMĚNA

Souřadnicový systém: S-JTSK
Výškový systém: BpV

ROAD-TRAFFIC	ROAD-TRAFFIC s.r.o. Husova 220 742 83 Klímkovice Česká republika	ID schránky: ykas86 IČ: 099 73 338 DIČ: CZ09973338 email: info@road-traffic.cz www.road-traffic.cz
---------------------	---	--

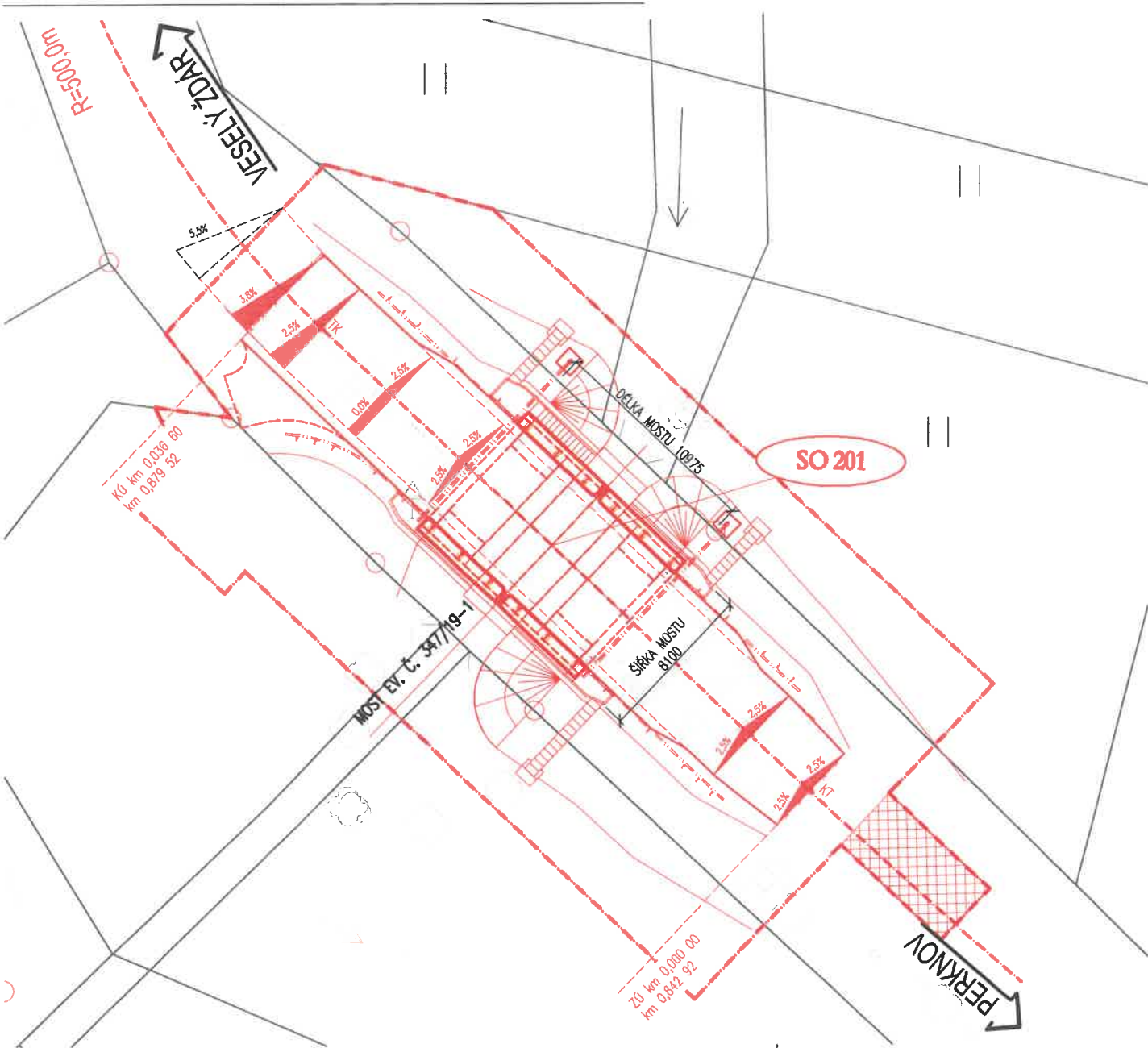
Kraj Vysočina	Kraj Vysočina Žižkova 1882/57 586 01 Jihlava	ID schránky: ksab3eu IČ: 70890749 DIČ: CZ70890749 email: posta@kr-vysocina.cz www.kr-vysocina.cz
----------------------	--	--

Krajská správa a údržba silnic Vysočiny	Krajská správa a údržba silnic Vysočiny, příspěvková organizace Kosovská 1122/16, 586 01 Jihlava	ID schránky: 3qdn8g IČ: 00090450 DIČ: CZ00090450 email: ksusv@ksusv.cz www.ksusv.cz
--	--	---

HLAVNÍ INŽENÝR PROJEKTU	doc. Ing. Jan PETRŮ, Ph.D.	JEDNATEL SPOLEČNOSTI	doc. Ing. Jan PETRŮ, Ph.D.
ZODPOVĚDNÝ PROJEKTANT	VYPRACOVAL	KONTROLOVAL	
Ing. Michal Kostecký	Ing. Dominik Gřešica	Ing. Jiří Doležel, Ph.D.	
KRAJ: VYSOČINA	POVĚŘENÝ OÚ: HAVLÍČKŮV BROD	OBEC: HAVLÍČKŮV BROD	
NÁZEV AKCE:		ČÍSLO ZAKÁZKY	24-015
"REKONSTRUKCE III/34719 PERKNOV - MOST EV.Č.34719-1"		STUPEŇ	DUSP
		DATUM	SRPEN 2024
STAVEBNÍ OBJEKT:		FORMÁT	3 A4
		MĚŘÍTKO	1:250
PŘÍLOHA:		ČÁST:	C
KATASTRÁLNÍ SITUAČNÍ VÝKRES		ČÍSLO PŘÍLOHY:	02

DOKUMENTACE UŽÍVAT POUZE VE SMYSLU PŘÍLOHY K DOKUMENTACI, VÝKRESY O DĚLE VÝKRESY O DĚLE, MUŽE BYT KOPÍROVÁN NEBO JINAK ZUŠOŽEN ROZŠÍŘEN POUZE PO DOHODĚ S KRAJSKOU SPRÁVOU A ÚDRŽBOU SILNIC VYSOČINY, PŘÍSPĚVKOVÁ ORGANIZACE.

KOORDINAČNÍ SITUAČNÍ VÝKRES



Legenda stávajících inženýrských sítí

- sdělovací vedení
- kanalizace - dešťová
- kanalizace - jednotná
- kanalizace - splašková
- vodovod
- plynovod STL
- plynovod VTL
- silnoproud NN
- silnoproud VN
- silnoproud VVN

Legenda situace:

- stávající stav
- stávající hranice katastrální mapy
- věcné břemeno
- hranice katastrálního území
- silniční řešení, mostní a pozem. obj.
- demolice
- související investiční akce
- obvod stavby
- zařízení staveniště
- kácení mimolesní zeleně

Seznam plánovaných staveb:

- SEZNAM SO:
- ŘADA 100 OBJEKTY POZEMNÍCH KOMUNIKACÍ
- SO181 Dopravně-inženýrské opatření sil. III/34719
- ŘADA 200 MOSTNÍ OBJEKTY A ZDI
- SO201 Most ev.č. 34719-1

- silniční komunikace
- mostní objekt/betonové římsy

Poznámka:
SOUŘADICOVÝ SYSTÉM: S-JTSK
VÝŠKOVÝ SYSTÉM: BpV

SE STAVEBNÍM ZÁMĚREM REKONSTRUKCE MOSTU EV.Č. 34719-1 SOUHLASÍM A DÁLE SOUHLASÍM S VYNĚTÍM ČÁSTI POZEMKU ZE ZEMĚDĚLSKÉHO PŮDNÍHO FONDU

ZA PODMÍNEK:

JMÉNO A PŘÍJMENÍ: Josef Novotný
ADRESA: Mlýnská 172B, 580 01 Havlíčkův Brod
V: Havlíčkův Brod

DATUM NAROZENÍ: 15. 11. 1944
PODPIS ZODPOVĚDNÉ OSOBY: [Signature]
DNE: 24. 10. 2024

01	05/2025	AKTUALIZACE KATASTRU
REVIZE Č.	DATUM	ZMĚNA

Souřadnicový systém: S-JTSK

Výškový systém: BpV

ROAD-TRAFFIC s.r.o.
Husova 220
742 83 Klímkovice
Česká republika

ID schránky: ykpas86
IČ: 099 73 338
DIČ: CZ09973338
email: info@road-traffic.cz
www.road-traffic.cz

Kraj Vysočina
Žitkova 1882/57
586 01 Jihlava

ID schránky: ksab3eu
IČ: 70890749
DIČ: CZ70890749
email: posta@kr-vysocina.cz
www.kr-vysocina.cz

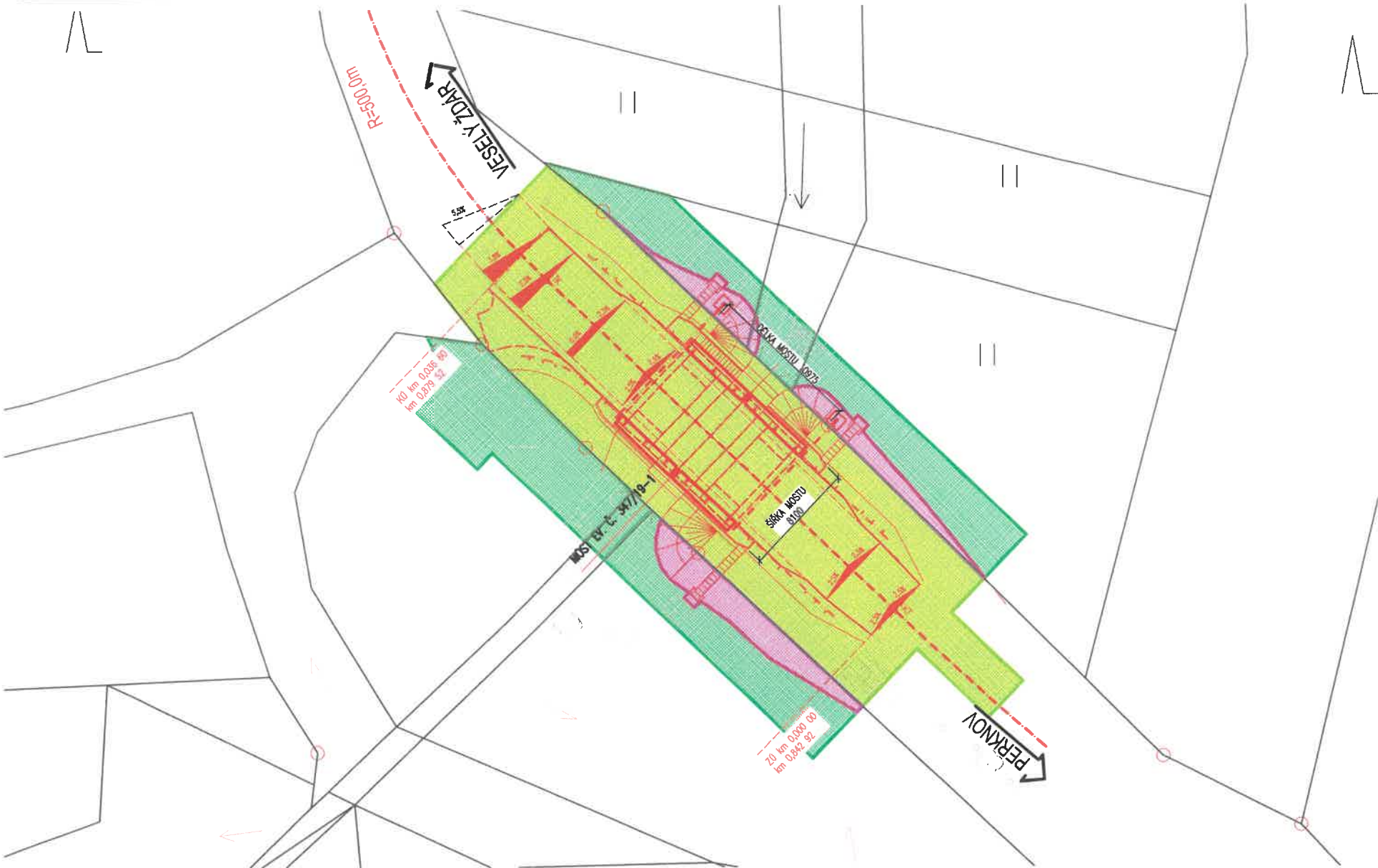
Krajská správa a údržba silnic Vysočiny
Kosovská 1122/16,
586 01 Jihlava

ID schránky: 3qdnp8g
IČ: 00090450
DIČ: CZ00090450
email: ksusv@ksusv.cz
www.ksusv.cz

HLAVNÍ INŽENÝR PROJEKTU	doc. Ing. Jan PETRŮ, Ph.D.	JEDNATEL SPOLEČNOSTI	doc. Ing. Jan PETRŮ, Ph.D.
ZODPOVĚDNÝ PROJEKTANT	VYPRACOVAL	KONTROLOVAL	
Ing. Michal Kostecký	Ing. Dominik Gřešica	Ing. Jiří Doležel, Ph.D.	
KRAJ: VYSOČINA	POVĚŘENÝ OÚ: HAVLÍČKŮV BROD	OBEC: HAVLÍČKŮV BROD	
NÁZEV AKCE:		ČÍSLO ZAKÁZKY	24-015
"REKONSTRUKCE III/34719 PERKNOV - MOST EV.Č.34719-1"		STUPEŇ	DUSP
		DATUM	SRPEN 2024
		FORMÁT	3 A4
STAVEBNÍ OBJEKT:		MĚŘÍTKO	1:200
PŘÍLOHA:		ČÁST:	ČÍSLO PŘÍLOHY:
KOORDINAČNÍ SITUAČNÍ VÝKRES		C	03

DOCUMENTACE ÚPRAV PODLE VE ŠKOLNÍ PŘÍLOHĚ SMLUVY O DLO. VÝKRESY JE JEDN. DOK. MŮŽE BYT ROZPOVĚDĚN JENOM OSOBNĚ NEBO PŘEDCHODNĚ SOUHLASEM ROAD-TRAFFIC CZ.

KATASTRÁLNÍ SITUAČNÍ VÝKRES



k.ú. Perkno [637955]

Parcela k.ú.	výměra (m ²)	LV	Druh / využití	Vlastník	Podíl	Trvalý zábor (m ²)	Zábor pozemku stavebníka (m ²)	Dočasný zábor cizích vlastních (m ²)	VB (v délce) (m ²)	Poznámka
Pozemky a stavby - dotčené realizací stavby										
634/15	3353	1 051	trvalý travní porost	Novotný Bedřich, Mlýnská 1704, 58001 Havlíčkův Brod	1/2	19,4		62,6		
				Novotný Josef, Mlýnská 1723, 58001 Havlíčkův Brod	1/2					
634/24	832	1 051	vodní plocha / koryto příroz.	Novotný Bedřich, Mlýnská 1704, 58001 Havlíčkův Brod	1/2	1,5		18,2		
				Novotný Josef, Mlýnská 1723, 58001 Havlíčkův Brod	1/2					
634/38	1893	1 051	trvalý travní porost	Novotný Bedřich, Mlýnská 1704, 58001 Havlíčkův Brod	1/2	14,9		42,5		
				Novotný Josef, Mlýnská 1723, 58001 Havlíčkův Brod	1/2					
639/2	384	1 051	ost. plocha / jiná plocha	Novotný Bedřich, Mlýnská 1704, 58001 Havlíčkův Brod	1/2			92,0		
				Novotný Josef, Mlýnská 1723, 58001 Havlíčkův Brod	1/2					
639/6	575	1 051	ost. plocha / jiná plocha	Novotný Bedřich, Mlýnská 1704, 58001 Havlíčkův Brod	1/2	36,0		64,4		
				Novotný Josef, Mlýnská 1723, 58001 Havlíčkův Brod	1/2					
674/20	43	1 051	vodní plocha / koryto příroz.	Novotný Bedřich, Mlýnská 1704, 58001 Havlíčkův Brod	1/2			9,3		
				Novotný Josef, Mlýnská 1723, 58001 Havlíčkův Brod	1/2					
715/1	18662	3 905	ost. plocha / silnice	Kraj Vysočina, Žitkova 1882/57, 58601 Jihlava; Hospodaření se svěřeným majetkem kraje: Krajská správa a údržba silnic Vysočiny, příspěvková organizace, Kosovská 1122/16, 58601 Jihlava			565,0			

Legenda situace:

- stávající stav
- stávající hranice katastrální mapy
- věcné břemeno
- hranice katastrálního území
- silniční řešení, mostní a pozem. obj.
- demolice
- související investiční akce
- obvod stavby
- zábor stavebníka
- plocha záboru stavebníka
- trvalý zábor
- plocha trvalého záboru
- dočasný zábor
- plocha dočasného záboru

Poznámka:

SOUŘADICOVÝ SYSTÉM: S-JTSK
VÝŠKOVÝ SYSTÉM: Bpv

SE STAVEBNÍM ZÁMĚREM REKONSTRUKCE MOSTU EV.Č. 34719-1 SOUHLASÍM A DÁLE SOUHLASÍM S VYNĚTÍM ČÁSTI POZEMKU ZE ZEMĚDĚLSKÉHO PŮDNIHO FONDU

ZA PODMINEK:

Bedřich Novotný

JMÉNO A PŘÍJMENÍ

Mlýnská 1704, 58001

ADRESA

Havlíčkův Brod

12.1.1949

DATUM NAROZENÍ

PODPIS ZODPOVĚDNÉ OSOBY

DNE 2.7.2025

01	05/2025	AKTUALIZACE KATASTRU
REVIZE Č.	DATUM	ZMĚNA

Souřadnicový systém: S-JTSK

Výškový systém: Bpv

ROAD-TRAFFIC	ROAD-TRAFFIC s.r.o. Husova 220 742 83 Klímkovice Česká republika	ID schránky: ykpas86 IČ: 099 73 338 DIČ: CZ09973338 email: info@road-traffic.cz www.road-traffic.cz
---------------------	--	---

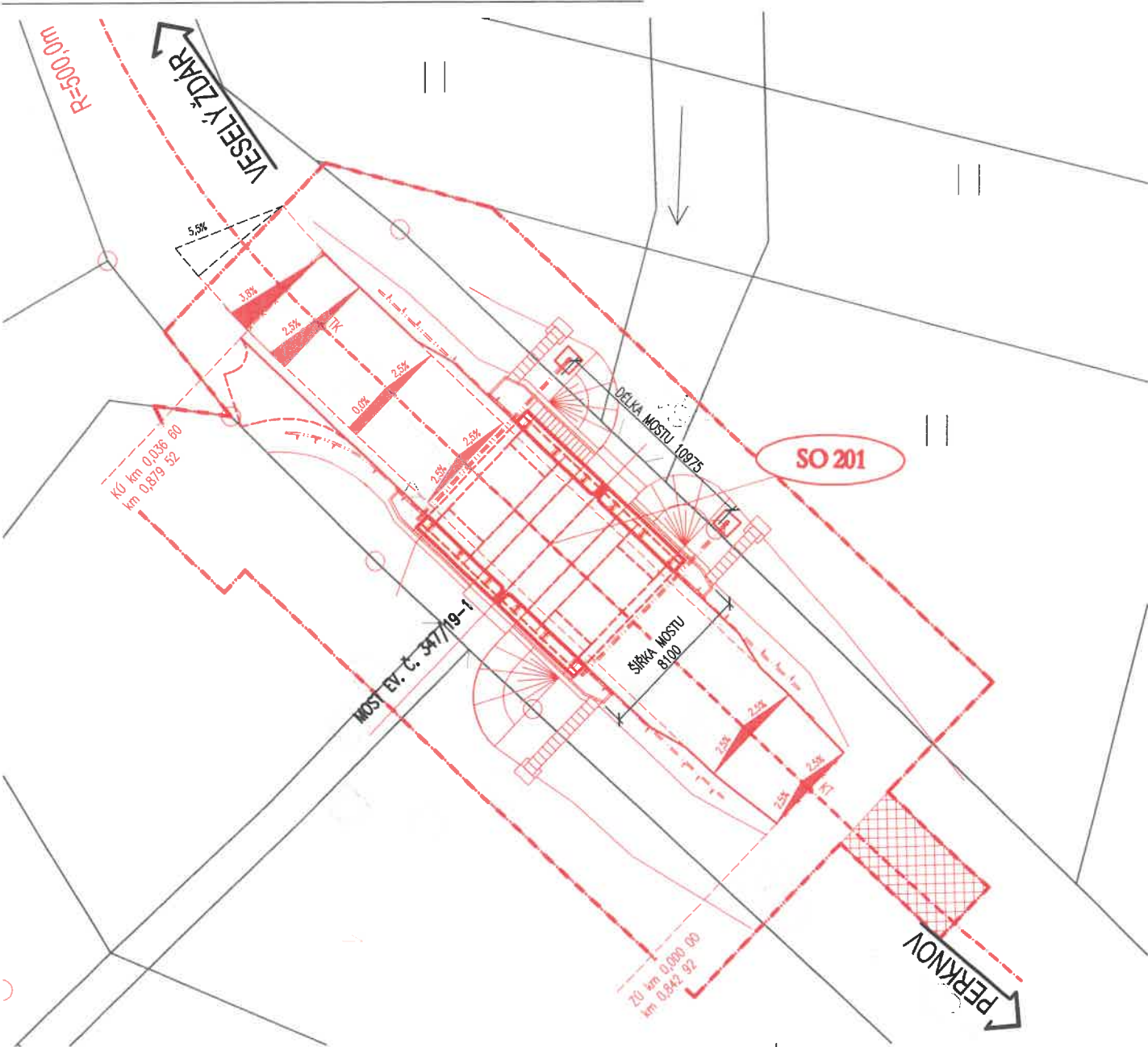
Kraj Vysočina	Kraj Vysočina Žitkova 1882/57 586 01 Jihlava	ID schránky: ksab3eu IČ: 70890749 DIČ: CZ70890749 email: posta@kr-vysocina.cz www.kr-vysocina.cz
----------------------	---	--

Krajská správa a údržba silnic Vysočiny	Krajská správa a údržba silnic Vysočiny, příspěvková organizace Kosovská 1122/16, 586 01 Jihlava	ID schránky: 3gdnp8g IČ: 00090450 DIČ: CZ00090450 email: ksusv@ksusv.cz www.ksusv.cz
--	---	--

HLAVNÍ INŽENÝR PROJEKTU	doc. Ing. Jan PETRŮ, Ph.D.	JEDNATEL SPOLEČNOSTI	doc. Ing. Jan PETRŮ, Ph.D.
ZODPOVĚDNÝ PROJEKTANT	VYPRACOVAL	KONTROLOVAL	
Ing. Michal Kostecký	Ing. Dominik Gřešica	Ing. Jiří Doležel, Ph.D.	
KRAJ: VYSOČINA	POVĚŘENÝ OÚ: HAVLÍČKŮV BROD	OBEC: HAVLÍČKŮV BROD	
NÁZEV AKCE:		ČÍSLO ZAKÁZKY	24-015
"REKONSTRUKCE III/34719 PERKNOV - MOST EV.Č.34719-1"		STUPEŇ	DUSP
STAVEBNÍ OBJEKT:		DATUM	SRPEN 2024
		FORMÁT	3 A4
		MĚŘITKO	1:250
PŘÍLOHA:		ČÁST:	C
KATASTRÁLNÍ SITUAČNÍ VÝKRES		ČÍSLO PŘÍLOHY:	02

STRUKTURÁLNÍ VÝKRES JE VÝKRES, KTERÝ JE VYPRACOVÁN V souladu s přílohou č. 1 k vyhlášce č. 123/2017 Sb., o způsobu vedení katastrálních map a o způsobu vedení katastrálních map, a s přílohou č. 1 k vyhlášce č. 123/2017 Sb., o způsobu vedení katastrálních map a o způsobu vedení katastrálních map.

COORDINAČNÍ SITUAČNÍ VÝKRES



Legenda stávajících inženýrských sítí

- sdělovací vedení
- kanalizace - dešťová
- kanalizace - jednotná
- kanalizace - splašková
- vodovod
- plynovod STL
- plynovod VTL
- silnoproud NN
- silnoproud VN
- silnoproud VVN

Legenda situace:

- stávající stav
- stávající hranice katastrální mapy
- věcné břemeno
- hranice katastrálního území
- silniční řešení, mostní a pozem. obj.
- demolice
- související investiční akce
- obvod stavby
- zařízení staveniště
- kácení mimolesní zeleně

Seznam plánovaných staveb:

SEZNAM SO:

- ŘADA 100 OBJEKTY POZEMNÍCH KOMUNIKACÍ
- SO181 Dopravně-inženýrské opatření sil. III/34719
- ŘADA 200 MOSTNÍ OBJEKTY A ZDI
- SO201 Most ev.č. 34719-1

- silniční komunikace
- mostní objekt/betonové římsy

Poznámka:

SOUŘADNICOVÝ SYSTÉM: S-JTSK
VÝŠKOVÝ SYSTÉM: Bpv

SE STAVEBNÍM ZÁMĚREM REKONSTRUKCE MOSTU EV.Č. 34719-1 SOUHLASÍM A DÁLE SOUHLASÍM S VYNĚTÍM ČÁSTI POZEMKU ZE ZEMĚDĚLSKÉHO PŮDNÍHO FONDU ZA PODMÍNEK:

JMÉNO A PŘÍJMENÍ: Bedřich Novotný
ADRESA: Mlýnská 1704, 58001 Havlíčkův Brod

DATUM NAROZENÍ: 12.1.1949

PODPIS ZODPOVĚDNÉ OSOBY: [Signature]

DNE: 2.7.2025

01	05/2025	AKTUALIZACE KATASTRU
REVIZE Č.	DATUM	ZMĚNA

Souřadnicový systém: S-JTSK
Výškový systém: Bpv

ROAD-TRAFFIC s.r.o.
Husova 220
742 83 Křimkovice
Česká republika

ID schránky: ykpas86
IČ: 099 73 338
DIČ: CZ09973338
email: info@road-traffic.cz
www.road-traffic.cz

Kraj Vysočina
Žitkova 1882/57
586 01 Jihlava

ID schránky: ksab3eu
IČ: 70890749
DIČ: CZ70890749
email: posta@kr-vysocina.cz
www.kr-vysocina.cz

Krajská správa a údržba silnic
Vysočiny, příspěvková organizace
Kosovská 1122/16,
586 01 Jihlava

ID schránky: 3qdn8g
IČ: 00090450
DIČ: CZ00090450
email: ksusv@ksusv.cz
www.ksusv.cz

HLAVNÍ INŽENÝR PROJEKTU	doc. Ing. Jan PETRŮ, Ph.D.	JEDNATEL SPOLEČNOSTI	doc. Ing. Jan PETRŮ, Ph.D.
ZODPOVĚDNÝ PROJEKTANT	VYPRACOVAL	KONTROLOVAL	
Ing. Michal Kostecký	Ing. Dominik Gřešica	Ing. Jiří Doležel, Ph.D.	
KRAJ: VYSOČINA	POVĚŘENÝ OÚ: HAVLÍČKŮV BROD	OBEC: HAVLÍČKŮV BROD	
NÁZEV AKCE:	"REKONSTRUKCE III/34719 PERKNOV - MOST EV.Č.34719-1"		
STAVEBNÍ OBJEKT:			
PŘÍLOHA:	KOORDINAČNÍ SITUAČNÍ VÝKRES		
ČÁST:	C	ČÍSLO PŘÍLOHY:	03

DOKUMENTACE JE ULOŽENÁ PODLE VŠEOBECNÝCH PRAVIDEL O SOUHLASÍM S VYNĚTÍM ČÁSTI POZEMKU ZE ZEMĚDĚLSKÉHO PŮDNÍHO FONDU ZA PODMÍNEK: